



Uusimaa-kaava 2050: Helsingin seudun, Länsi-Uudenmaan ja Itä-Uudenmaan  
vaihemaakuntakaavat | SELOSTUKSEN LIITEKARTAT

Nylandsplanen 2050: Etapplandskapsplaner för Helsingforsregionen, västra  
Nyland och östra Nyland | BESKRIVNINGENS KARTBILAGOR

# Liitekartat

Liitekartat ovat osa kaavaselostusta, mutta ne koottu erilliseksi aineistoksi. Liitekartat esitetään A3-pienennöksinä, jotka eivät ole mittakaavassa.

- **Selventävillä liitekartoilla** esitetään erillään tiettyjä merkintäkokonaisuuksia hyväksyttävältä kaavakartalta.
- **Taustoittavilla liitekartoilla** esitetään muun muassa kaavan valmistelussa käytettyä taustatietoa, esimerkiksi selvitysten tuloksia aiheista, joita ei käsitellä kaavassa kokonaisuutena.

## Kasvun kestävä ohjaaminen

- Liitekartta KK1, Uudenmaan asukastiheys ruuduittain (taustoittava)
- Liitekartta KK2, Uudenmaan rakennustiheys ruuduittain (taustoittava)

## Liikkuminen ja logistiikka

- Liitekartta L1, Logistiikka (taustoittava)
- Liitekartta L2, Joukkoliikenne (taustoittava)
- Liitekartta L3, Helsinki-Vantaa lentoaseman esterajoituspinnat ja laskeutumisyöhykkeet (taustoittava)

## Elinkeinot ja kauppa

- Liitekartta K1, Kaupan alueet maakuntakaavassa (selventävä)
- Liitekartta K2, Kaupan ohjaukseen liittyvät maakuntakaavamerkinnot (selventävä)
- Liitekartta K3, Tuotannon ja logistiikkatoimintojen kehittämisalueet sekä maa-aineshuollon kehittämisalueet (selventävä)

## Ympäristön voimavarat ja vetovoima

- Liitekartta V1, Maakuntakaavan viherrakenne (selventävä)
- Liitekartta V2, Suojelualueet (selventävä)
- Liitekartta V3, Maakunnallisesti arvokkaat luontokohteet, joita ei esitetä kaavakartalla (taustoittava)
- Liitekartta V4, Virkistysalueet ja virkistyskäytön kohdealueet (selventävä)
- Liitekartta V5, Pienialaisiin virkistysalueisiin kohdistuvat muutokset (selventävä)
- Liitekartta V6, Viheryhteystarpeet (selventävä)
- Liitekartta V7, Arvokkaat geologiset muodostumat (selventävä)
- Liitekartta V8, Helsingin seudun viherkehä (selventävä)
- Liitekartta V9, Muinaisjäännekohteet ja muut kulttuuriperintökohteet (taustoittava)
- Liitekartta V10, Muinaisjäännekohteet ja inventointien kattavuus (taustoittava)
- Liitekartta V11, Valtakunnallisesti arvokkaat maisema-alueet ja kansalliset kaupunkipuistot (taustoittava)
- Liitekartta V12, Valtakunnallisesti merkittävät rakennetut kulttuuriympäristöt ja Unescon maailmanperintökohteet (taustoittava)
- Liitekartta V12a-f, Valtakunnallisesti merkittävät rakennetut kulttuuriympäristöt ja Unescon maailmanperintökohteet, osasuurennot a-f (taustoittava)
- Liitekartta V13, Maakunnallisesti merkittävät kulttuuriympäristöt (taustoittava)

## Energia ja tekninen huolto

- Liitekartta E1, Uudenmaan voimajohto- ja maakaasuverkosto (taustoittava)
- Liitekartta E2, Uudenmaan vesihuoltoverkosto – Vedenhankintajärjestelmä (taustoittava)
- Liitekartta E3, Uudenmaan vesihuoltoverkosto – Viemäröintijärjestelmä (taustoittava)
- Liitekartta E4, Uudenmaan jätehuollon kokonaisratkaisu (taustoittava)

## Ympäristöhäiriöt ja turvallisuus

- Liitekartta Y1, Seveso-kohteet ja konsultointivöhykkeet (taustoittava)
- Liitekartta Y2, Ampumaradat ja pienlentokentät (taustoittava)

# Kartbilagor

Kartbilagorna är en del av planbeskrivningen, men de har sammanställts som ett eget material. Kartbilagorna framställs i form av förminskningar i storlek A3 och de är inte i skala.

- **I de förtydligande kartbilagorna** anges separat särskilda beteckningshelheter som också finns på plankartan som ska godkännas.
- **I kartbilagorna som ger bakgrund** anvisas bland annat bakgrundsmaterialet som använts i planarbetet, till exempel utredningar om ämnesområden inte behandlas som en egen helhet i planen.

## Hållbar styrning av tillväxten

- Kartbilaga KK1, Befolkningstätheten i Nyland indelat på rutor (ger bakgrund)
- Kartbilaga KK2, Områdeseffektiviteten i Nyland indelat på rutor (ger bakgrund)

## Färdsätt och logistik

- Kartbilaga L1, Logistik (ger bakgrund)
- Kartbilaga L2, Kollektivtrafik (ger bakgrund)
- Kartbilaga L3, Helsingfors-Vanda flygplats hinderbegränsande ytor och landningszoner (ger bakgrund)

## Näringsar och handel

- Kartbilaga K1, Områden för handel i landskapsplanen (förtydligande)
- Kartbilaga K2, Landskapsplanebeteckningar för styrningen av handeln (förtydligande)
- Kartbilaga K3, Utvecklingsområden för produktion och logistikverksamhet samt utvecklingsområden för marksubstanshantering (förtydligande)

## Miljöns tillgångar och dragningskraft

- Kartbilaga V1, Landskapsplanens grönstruktur (förtydligande)
- Kartbilaga V2, Skyddsområden (förtydligande)
- Kartbilaga V3, Värdefulla naturobjekt på landskapsnivå som inte anges på plankartan (ger bakgrund)
- Kartbilaga V4, Rekreatiomsområden och målområden för rekreatiomsbruk (förtydligande)
- Kartbilaga V5, Ändringar som gäller små objekt på rekreatiomsområden (ger bakgrund)
- Kartbilaga V6, Behov av grönförbindelse (förtydligande)
- Kartbilaga V7, Värdefulla geologiska formationer (förtydligande)
- Kartbilaga V8, Helsingforsregionens grönbälte (förtydligande)
- Kartbilaga V9, Fornlämningar och andra kulturarvsobjekt (ger bakgrund)
- Kartbilaga V10, Fornlämningar och inventeringarnas omfattning (ger bakgrund)
- Kartbilaga V11, Nationellt värdefulla landskapsområden och nationalstadsparker (ger bakgrund)
- Kartbilaga V12, Byggda kulturmiljöer av riksintresse och objekt som hör till Unescos världsarvlista (ger bakgrund)
- Kartbilaga V12a-f, Byggda kulturmiljöer av riksintresse och objekt som hör till Unescos världsarvlista, delförstoring a-f (ger bakgrund)
- Kartbilaga V13, Kulturmiljöer av intresse på landskapsnivå (förtydligande)

## Energi och teknisk försörjning

- Kartbilaga E1, Nylands kraftlednings- och naturgasnät (ger bakgrund)
- Kartbilaga E2, Nylands vattenförsörjningsnät – Vattenanskaffningssystem (ger bakgrund)
- Kartbilaga E3, Nylands vattenförsörjningsnät – Avloppssystem (ger bakgrund)
- Kartbilaga E4, Helhetslösning för avfallshanteringen i Nyland (ger bakgrund)

## Miljöolägenheter och säkerhet

- Kartbilaga Y1, Seveso-objekt och konsultationszoner (ger bakgrund)
- Kartbilaga Y2, Skjutbanor och flygplatser för småplan (ger bakgrund)

# UUDENMAAN ASUKASTIHEYS RUUDUITTAIN BEFOLKNINGSTÄTHETEN I NYLAND INDELAT PÅ RUTOR

Maakuntavaltuusto 9.6.2020  
Landskapsfullmäktige 9.6.2020

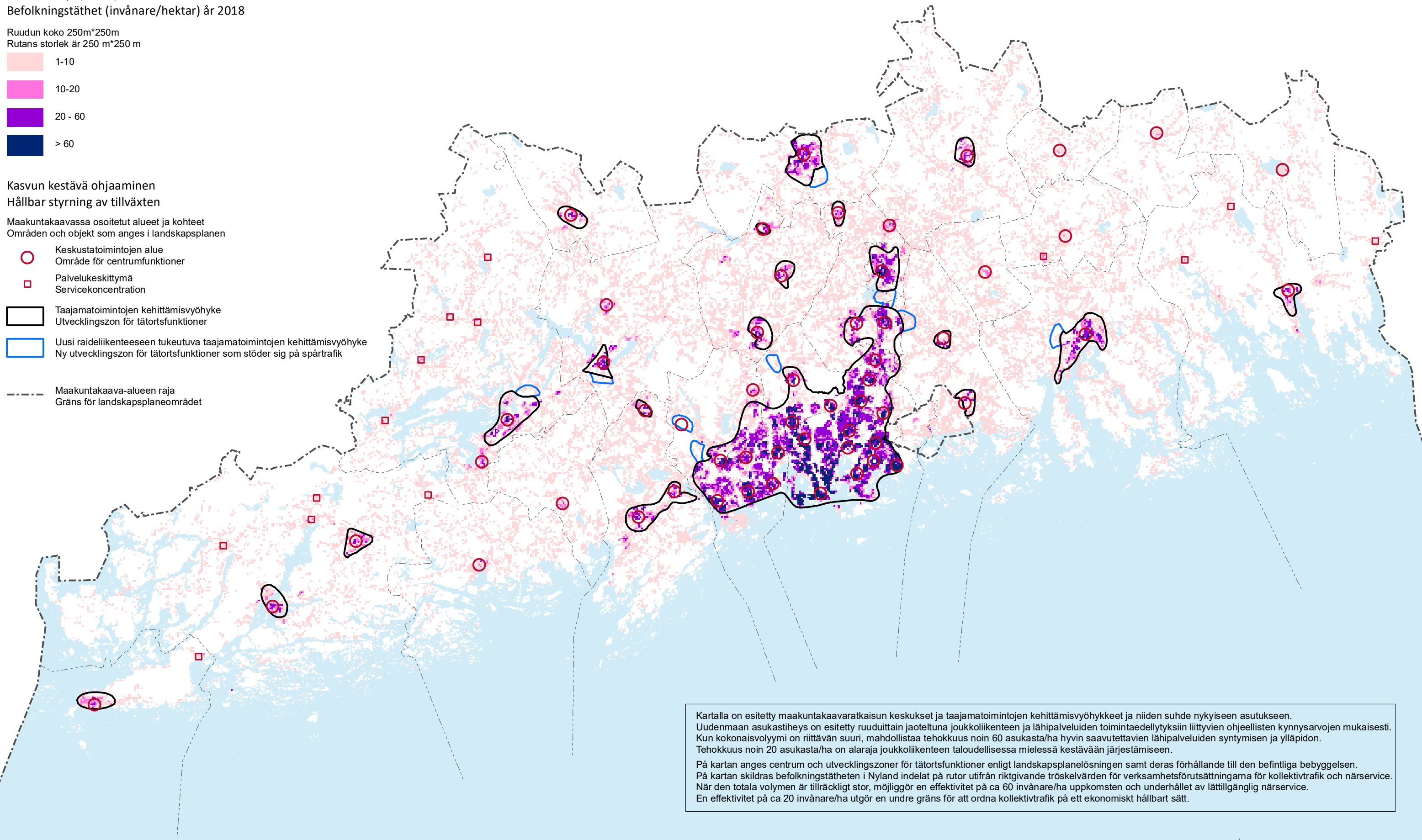
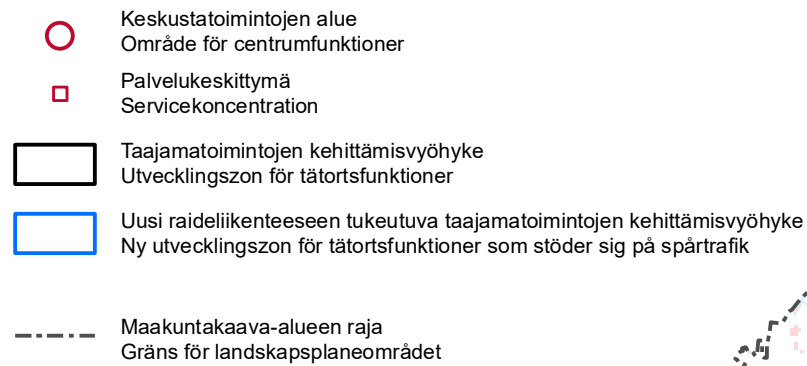
Asukastiheys (as/ha) vuonna 2018  
Befolkningsstäthet (invånare/hektar) år 2018

Ruudun koko 250m\*250m  
Rutans storlek är 250 m\*250 m



Kasvun kestävä ohjaaminen  
Hållbar styrning av tillväxten

Maakuntakaavassa osoitetut alueet ja kohteet  
Områden och objekt som anges i landskapsplanen



Kartalla on esitetty maakuntakaavarakaisun keskuskeskukset ja taajamatoimintojen kehittämisvyöhykkeet ja niiden suhde nykyiseen asutukseen. Uudenmaan asukastiheys on esitetty ruuduittain jaoteltuna joukkoliikenteen ja lähipalveluiden toimintaedellytyksiin liittyvien ohjeellisten kynnysarvojen mukaisesti. Kun kokonaisvolyymi on riittävän suuri, mahdollistaa tehokkuus noin 60 asukasta/ha hyvin saavutettavien lähipalveluiden syntyminen ja ylläpidon. Tehokkuus noin 20 asukasta/ha on alaraja joukkoliikenteen taloudellisessa mielessä kestävään järjestämiseen.

På kartan anges centrum och utvecklingszoner för tätortsfunktioner enligt landskapsplanlösningen samt deras förhållande till den befintliga bebyggelsen. På kartan skildras befolkningsstätheten i Nyland indelat på rutor utifrån riktgivande tröskelvärden för verksamhetsförutsättningarna för kollektivtrafik och närservice. När den totala volymen är tillräckligt stor, möjliggör en effektivitet på ca 60 invånare/ha uppkomsten och underhållet av lättillgänglig närservice. En effektivitet på ca 20 invånare/ha utgör en undre gräns för att ordna kollektivtrafik på ett ekonomiskt hållbart sätt.



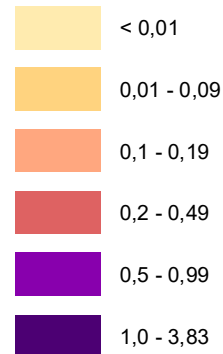
# UUDENMAAN ALUETEHOKKUUS RUUDUITTAIN OMRÄDEEFFEKTIVITETEN I NYLAND INDELAT PÅ RUTOR

Maakuntavaltuusto 9.6.2020  
Landskapsfullmäktige 9.6.2020

Aluetehokkuus vuonna 2018

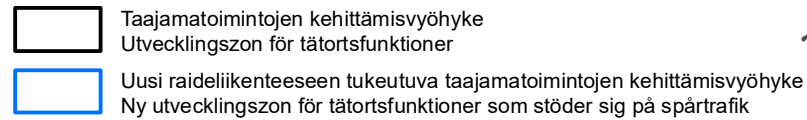
Områdeseffektivitet år 2018

Rakennusten kokonaiskerrosala suhteessa maa-alueen pinta-alaan. Ruudun koko 250m\*250m.  
Byggnadernas totala våningsyta i proportion till områdets markareal. Rutans storlek är 250 m\*250 m.



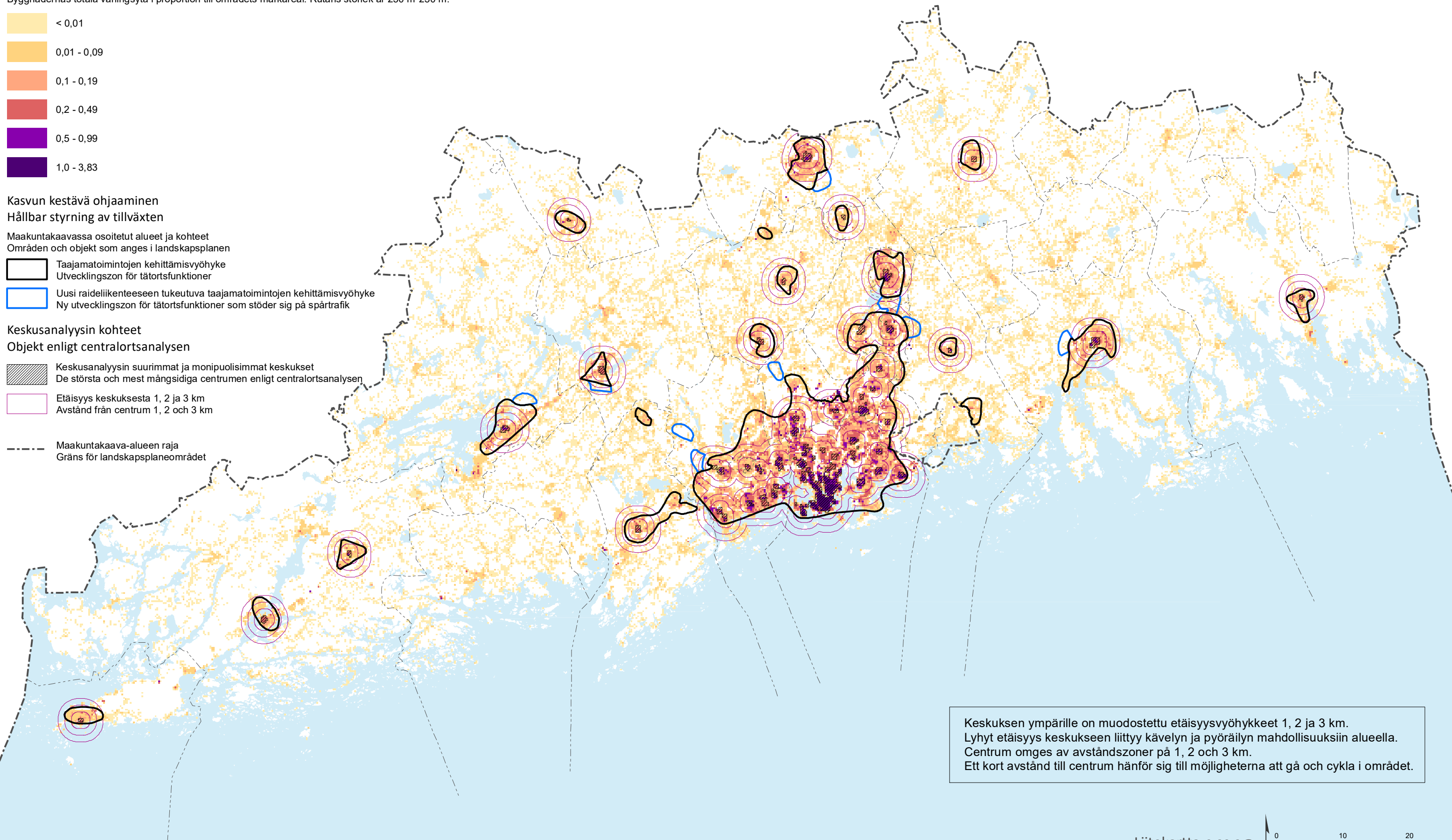
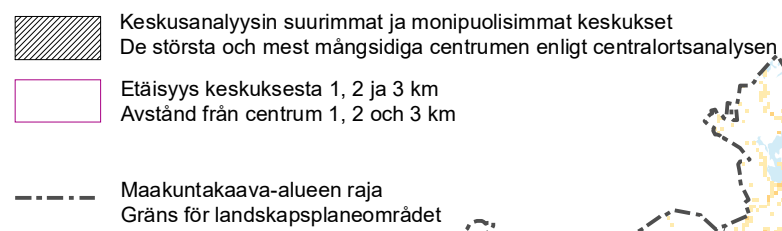
Kasvun kestävä ohjaaminen  
Hållbar styrning av tillväxten

Maakuntakaavassa osoitetut alueet ja kohteet  
Områden och objekt som anges i landskapsplanen



Keskusanalyysin kohteet

Objekt enligt centralortsanalysen













Keskuksen ympärille on muodostettu etäisyysvyöhykkeet 1, 2 ja 3 km.  
Lyhyt etäisyys keskukseen liittyy kävelyn ja pyöräilyn mahdollisuuksiin alueella.  
Centrum omges av avståndszoner på 1, 2 och 3 km.  
Ett kort avstånd till centrum hänför sig till möjligheterna att gå och cykla i området.





# LOGISTIIKKA LOGISTIK

Maakuntavaltuusto 9.6.2020  
Landskapsfullmäktige 9.6.2020






Kaavakartalla esitetyt merkinnät  
Beteckningar som anges på plankartan

-  Satama  
Hamn
-  Tuotannon ja logistiikkatoimintojen kehittämisalue  
Utvecklingsområde för produktion och logistikverksamhet
-  Liikenteen yhteystarve  
Behov av trafikförbindelse
-  Joukko- ja/tai tavaraliikenteen kannalta merkittävä tie tai katu  
Väg eller gata som är viktig med tanke på kollektivtrafik och/eller godstrafik
-  Liikennetunnelin ohjeellinen linjaus  
Riktgivande sträckning för trafikunnel
-  Pitkällä aikavälillä toteutettavan maakunnallisesti merkittävän tien ohjeellinen linjaus  
Riktgivande sträckning för en väg av betydelse på landskapsnivå som förverkligas på lång sikt
-  Laivaväylä  
Farled
-  Laivaväylän ohjeellinen linjaus  
Riktgivande sträckning för farled
-  Liikennealue, lentoasema  
Trafikområde, flygplats
-  Liikennealue, satama  
Trafikområde, hamn



Muut teemaan liittyvät merkinnät  
Övriga beteckningar i anslutning till temat

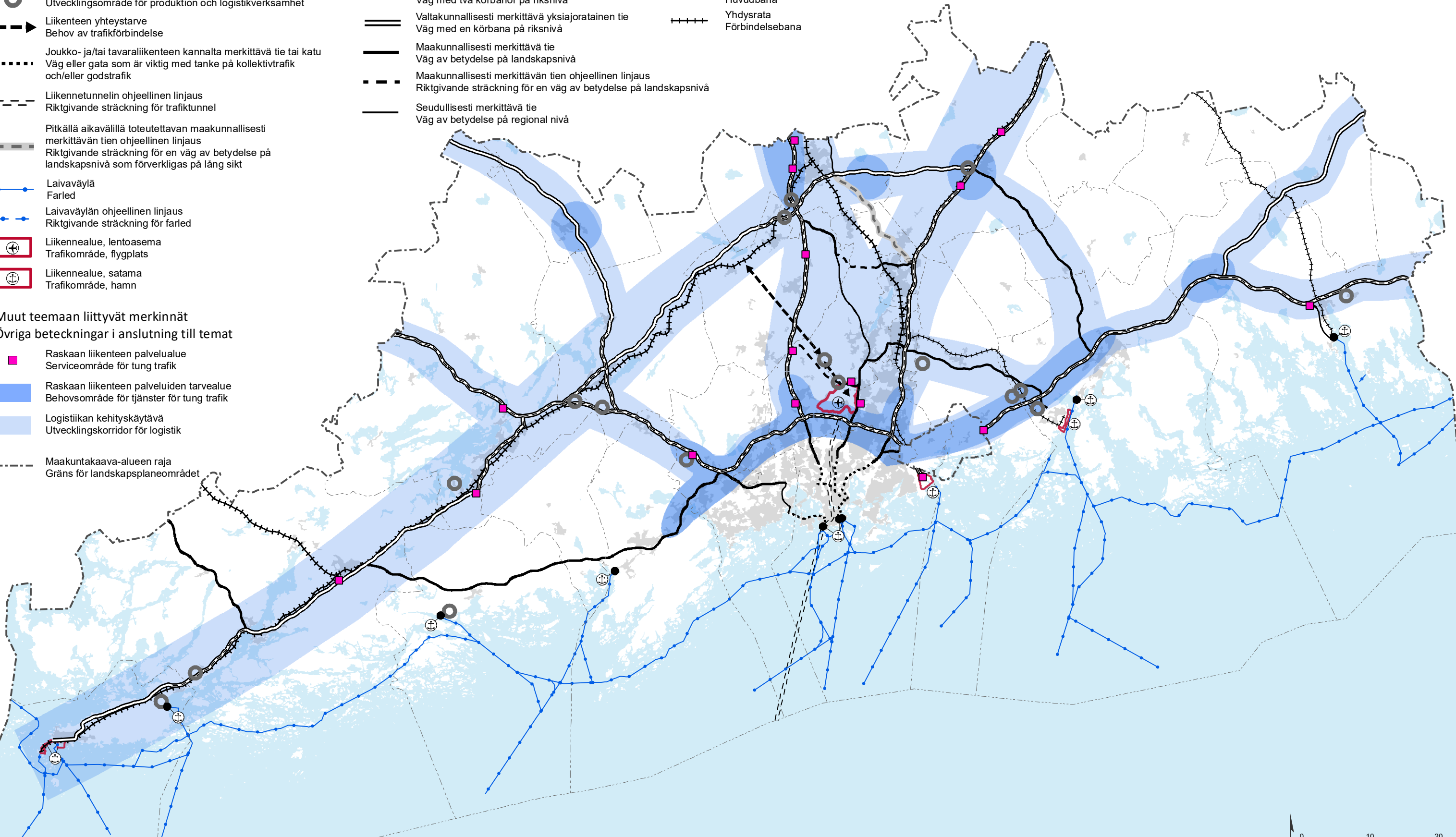
-  Raskaan liikenteen palvelualue  
Serviceområde för tung trafik
-  Raskaan liikenteen palveluiden tarvealue  
Behovsområde för tjänster för tung trafik
-  Logistiikan kehityskäytävä  
Utvecklingskorridor för logistik
-  Maakuntakaava-alueen raja  
Gräns för landskapsplaneområdet

Tavaraliikenteen kannalta tärkeimmät tiet  
Viktigaste vägarna för godstrafiken

-  Valtakunnallisesti merkittävä kaksiajoratainen tie  
Väg med två körbanor på riksnivå
-  Valtakunnallisesti merkittävä yksiajoratainen tie  
Väg med en körbana på riksnivå
-  Maakunnallisesti merkittävä tie  
Väg av betydelse på landskapsnivå
-  Maakunnallisesti merkittävän tien ohjeellinen linjaus  
Riktgivande sträckning för en väg av betydelse på landskapsnivå
-  Seudullisesti merkittävä tie  
Väg av betydelse på regional nivå

Tavaraliikenteen kannalta tärkeimmät radat  
Viktigaste järnvägarna för godstrafiken

-  Päärata  
Huvudbana
-  Yhdysrata  
Förbindelsebana





# JOUKKOLIIKENNE KOLLEKTIVTRAFIK

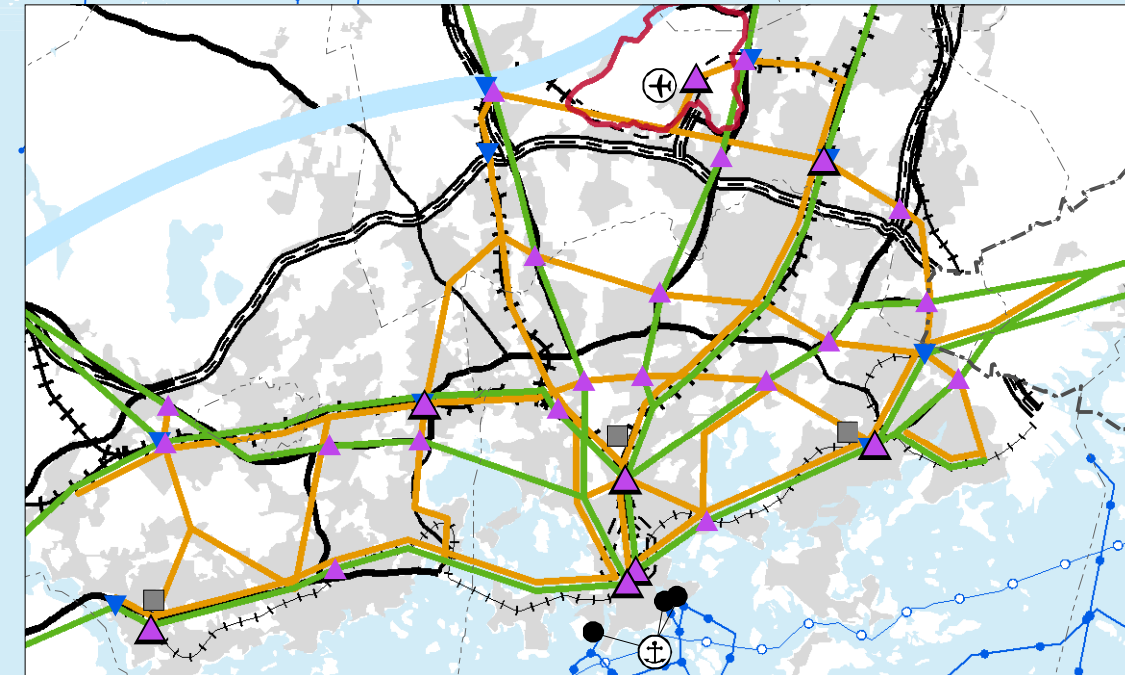
Kaavakartalla esitetyt merkinnät  
Beteckningar som anges på plankartan

- ⊕ Satama (liitekartalla esitetään vain henkilöliikenteen satamat)  
Hamn (på kartbilagan anges endast hamnar för passagerartrafik)
- ⊕ Liikennealue, lentoasema  
Trafikområde, flygplats
- ▼ Liityntäpysäköinti (maakunnallisesti merkittävä liityntäpysäköinti)  
Anslutningsparkering (anslutningsparkering av betydelse på landskapsnivå)
- ▲ Joukkoliikenteen vaihtopaikka (valtakunnallisesti tai maakunnallisesti merkittävä joukkoliikenteen vaihtopaikka)  
Omstigningsplats för kollektivtrafik (omstigningsplats för kollektivtrafik som är av betydelse på riks- och landskapsnivå)
- ▲ Joukkoliikenteen vaihtoterminaalit (Helsingin seudun vaihemaakuntakaavassa joukkoliikenteen vaihtopaikka)  
Omstigningsterminal för kollektivtrafik (omstigningsplats för kollektivtrafik i etapplandskapsplanen för Helsingforsregionen)
- Raskaan raideliikenteen varikko  
Depå för tung järnvägstrafik

Liitekartan taustalla esitetään Uusimaa-kaavan liikenneverkko  
I bakgrunden anges Nylandsplanens trafiknät

Muut teemaan liittyvät merkinnät  
Övriga beteckningar i anslutning till temat

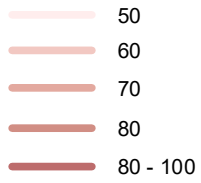
- Säteittäiset joukkoliikennekäytävät  
Radiella kollektivtrafikkorridorer  
Joukkoliikennekäytävä, jota tulee kehittää ja jolla pitkämatkaisen seudullisen ja valtakunnallisen joukkoliikenteen sujuvuus on turvattava  
Kollektivtrafikkorridor som ska utvecklas och där den långväga regionala och nationella kollektivtrafikens smidighet ska tryggas
- Pääkaupunkiseudun joukkoliikenteen runkoysteys  
Stomförbindelse för kollektivtrafiken i huvudstadsregionen  
Merkittävä joukkoliikennekäytävä, johon on järjestettävä sujuvat vaihtomahdollisuudet säteittäisiltä joukkoliikennekäytäviltä  
Betydande kollektivtrafikkorridor där det ska finnas en möjlighet att smidigt byta från radiella kollektivtrafikkorridorer
- Pääkaupunkiseutua ympäröivä liityntäpysäköinnin vyöhyke  
Zon för anslutningsparkering som omger huvudstadsregionen
- Maakuntakaava-alueen raja  
Gräns för landskapsplaneområdet






# HELSINKI-VANTAA LENTOASEMAN ESTERAJOITUSPINNAT JA LASKEUTUMISVYÖHYKKEET HELSINGFORS-VANDA FLYGPLATS HINDERBEGRÄNSANDE YTOR OCH LANDNINGSZONER

Esterajoituspinnat lentoaseman läheisyydessä. Korkeusrajoitus esitetään metreinä merenpinnan tasosta. Hinderbegränsande ytor i närheten av flygplatsen. Den högsta tillåtna höjden anges i meter från havsytan.



Esterajoituspinnat laajemmilla alueilla. Korkeusrajoitus esitetään metreinä merenpinnan tasosta. Hinderbegränsande ytor på större områden. Den högsta tillåtna höjden anges i meter från havsytan.



Lentoasemien ympärillä olevat esterajoituspinnat on määritelty Ilmailumääräyksessä AGA M3-6. Korkeusrajoitus määrittelee suurimman korkeuden keskimääräisestä merenpintakorkeudesta, mihin saakka alle rakennettava kohde tai sijoitettava laite saa korkeintaan ulottua. Tarkat korkeusrajoitukset ja vyöhykerajat tarkistettava yksityiskohtaisemman suunnittelun yhteydessä. Hinderbegränsande ytor runt flygplatser fastställs i luftfartsföreskriften AGA M3-6. Höjdbegränsningen definierar den högsta tillåtna höjden från den genomsnittliga höjden över havet, dit ett objekt som byggs eller en anordning som placeras högst får sträcka sig till. De exakta höjdbegränsningarna och zongränserna ska kontrolleras i samband med den mer detaljerade planeringen.

Lentoliikenteen laskeutumisyvyöhyke  
Landningszon för flygtrafik

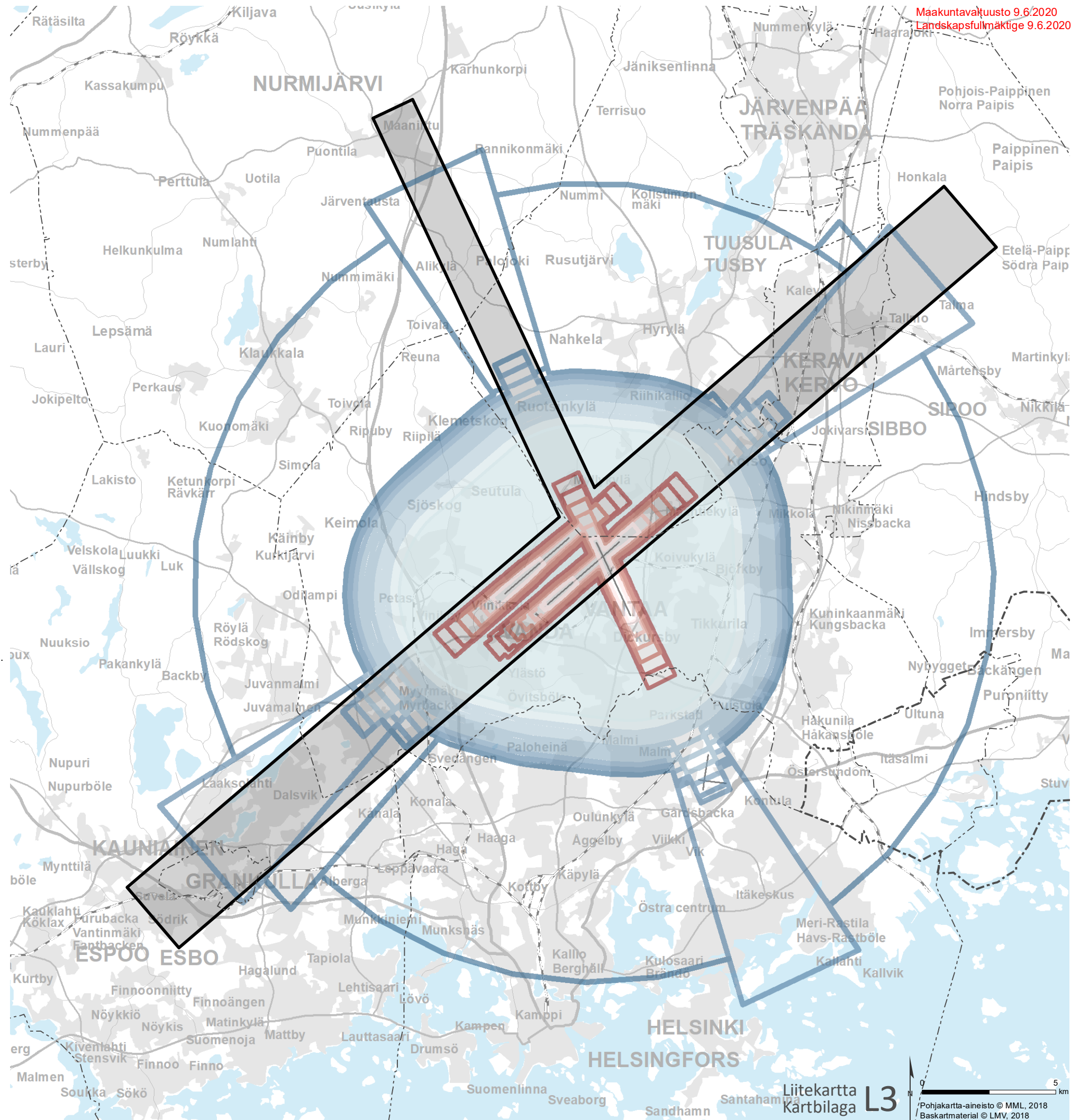
Lentoliikenteen laskeutumisyvyöhykkeet kuvaavat lentoaseman toiminnan kannalta tärkeimpiä laskeutumiskiitoteiden jatkeita, joilla esiintyy toistuvia meluhaittoja. Ilmailusta vastaavan viranomaisen ja lentoasemayhtiö Finavian suositus on, että alueelle sijoitettavan uuden asutuksen ja uusien melulle herkkien toimintojen rakennustekninen suojaus sisätiloissa edellyttää vähintään  $\Delta L$  35 dB ääneneristävyyttä. Landningszonerna för flygtrafiken skildrar förlängningar av landningsbanor som är de viktigaste med tanke på flygplatsens verksamhet och där det förekommer upprepade bullerolägenheter. Myndigheten som ansvarar för luftfart och flygplatsbolaget Finavia rekommenderar att nya bostäder och nya bullerkänsliga verksamheter som förläggs till området ska ha ett byggnadstekniskt skydd inomhus med en ljudisolering på minst  $\Delta L$  35 dB.

Helsinki-Vantaan lentoliikennettä palvelee kaksi tutkaa, jotka sijaitsevat Ruskeasannassa ja Hanskalliolla. Tutkille on määritelty suoja-alue, joka ulottuu 15 km etäisyydelle tutkista. Tutkien virheettömän toiminnan edellyttämiseksi niille on määritelty suojapinta, jonka mukaan tutkan ympäristössä 500 m säteellä ei ole suojapinnan ylittäviä rakennuksia, rakennelmia tai muita suuria heijastavia pintoja. Ruskeasannan tutkan suojapinnan korkeus on +78 m merenpinnasta ja Hanskallion tutkan suojapinnan korkeus on +93 m merenpinnasta. Tutkia ei esitetä liitekartalla. Niiden tarkempi sijainti tulee tarkistaa ja ottaa huomioon yksityiskohtaisemman suunnittelun yhteydessä. Flygtrafiken vid Helsingfors-Vanda flygplats betjänas av två radaranläggningar som ligger i Rödsand och Hanskallio. För radaranläggningarna har fastställts ett skyddsområde som sträcker sig till 15 km avstånd från radaranläggningarna. För att radaranläggningarna ska kunna fungera felfritt, har man fastställt en skyddsytta för dem, vilket innebär att det inte finns sådana byggnader, konstruktioner eller andra stora reflekterande ytor som överskrider skyddsytan på 500 meters avstånd från radarn. Höjden för skyddsytan för radarn i Rödsand är +78 m över havet och höjden för skyddsytan för radarn i Hanskallio är +93 m över havet. Radar-anläggningarna anges inte i kartbilagan. Deras noggrannare läge ska kontrolleras och beaktas i samband med den mer detaljerade planeringen.

Maakuntakaava-alueen raja  
Gräns för landskapsplaneområdet

Lähde: Finavia  
Källa: Finavia

UUSIMAA-KAAVA 2050  
NYLANDSPLANEN 2050



Maakuntakaava  
Landskapsfullmäktige 9.6.2020

Pohjakartta-aineisto © MML, 2018  
Baskartmaterial © LMM, 2018

Liitekartta  
Kartbilaga L3



# KAUPAN ALUEET MAAKUNTAKAAVASSA OMRÅDEN FÖR HANDEL I LANDSKAPSPLANEN

Maakuntavaltuusto 9.6.2020  
Landskapsfullmäktige 9.6.2020

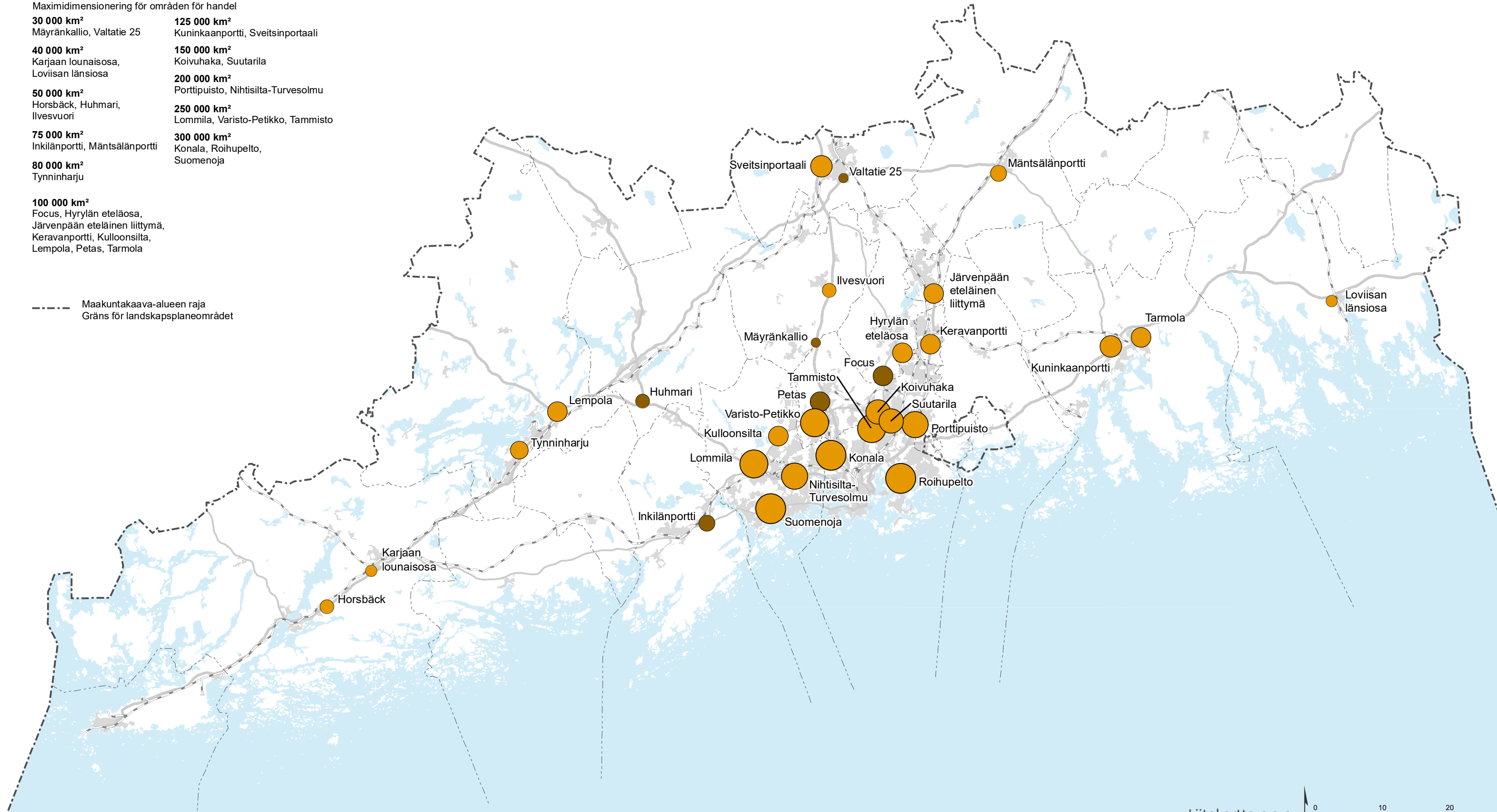
- Osittain rakentunut kaupan alue  
Delvis bebyggt område för handel
- Rakentumaton kaupan alue  
Obebyggt område för handel

Kaupan alueiden enimmäismitoitus




Maximidimensionering för områden för handel

<b>30 000 km<sup>2</sup></b> Mäyränkallio, Valtatie 25	<b>125 000 km<sup>2</sup></b> Kuninkaanportti, Sveitsinportaali
<b>40 000 km<sup>2</sup></b> Karjaan lounaisosa, Loviisan länsiosa	<b>150 000 km<sup>2</sup></b> Koivuhaka, Suutarila
<b>50 000 km<sup>2</sup></b> Horsbäck, Huhmari, Ilvesvuori	<b>200 000 km<sup>2</sup></b> Porttipuisto, Nihtisilta-Turvesolmu
<b>75 000 km<sup>2</sup></b> Inkilänportti, Mäntsälänportti	<b>250 000 km<sup>2</sup></b> Lommila, Varisto-Petikko, Tammisto
<b>80 000 km<sup>2</sup></b> Tynninharju	<b>300 000 km<sup>2</sup></b> Konala, Roihupelto, Suomenoja
<b>100 000 km<sup>2</sup></b> Focus, Hyrylän eteläosa, Järvenpään eteläinen liittymä, Keravanportti, Kulloonsilta, Lempola, Petas, Tarmola	


--- Maakuntakaava-alueen raja  
Gräns för landskapsplaneområdet




# KAUPAN OHJAUKSEEN LIITTYVÄT MAAKUNTAKAAVAMERKINNÄT LANDSKAPSPLANE BETECKNINGAR SOM BERÖR STYRNINGEN AV HANDELN

-  Keskustatoimintojen alue, valtakunnan keskus  
Område för centrumfunktioner, rikscentrum
-  Keskustatoimintojen alue, keskus  
Område för centrumfunktioner, centrum
-  Keskustatoimintojen alue, pieni keskus  
Område för centrumfunktioner, litet centrum


Ei kaupan mitoitusta  
eikä laadun rajoitusta.  
Ingen dimensionering eller  
begränsning av handelns karaktär.

-  Taajamatoimintojen kehittämisvyöhyke  
Utvecklingszon för tätortsfunktioner


Pääkaupunkiseutu: Keskustahakuinen kauppa (PT-kauppa + muun erikoistavaran kauppa) 10 000 k-m<sup>2</sup> ja TIVA 30 000 k-m<sup>2</sup>, ellei selvitysten perusteella muuta osoiteta.  
Pääkaupunkiseudun ulkopuolella: Keskustahakuinen kauppa (PT-kauppa + muun erikoistavaran kauppa) 10 000 k-m<sup>2</sup> ja TIVA 10 000 k-m<sup>2</sup>, ellei selvitysten perusteella muuta osoiteta.  
Huvudstadsregionen: Centruminriktad handel (dagligvaruhandel + övrig specialvaruhandel) 10 000 v-m<sup>2</sup> och utrymmeskrävande handel 30 000 v-m<sup>2</sup>, om inte utredningar visar annat.  
Utanför huvudstadsregionen: Centruminriktad handel (dagligvaruhandel + övrig specialvaruhandel) 10 000 v-m<sup>2</sup> och utrymmeskrävande handel 10 000 v-m<sup>2</sup>, om inte utredningar visar annat.

-  Kaupan alue  
Område för handel


Taajamatoimintojen kehittämisvyöhykkeellä: Enimmäismitoitus (sisältyy paikallinen < 10 000 k-m<sup>2</sup>:n kauppa) TIVA-kaupan alue, ellei selvitysten perusteella muuta osoiteta.  
Taajamatoimintojen kehittämisvyöhykkeen ulkopuolella: Enimmäismitoitus (sisältyy paikallinen < 4 000 k-m<sup>2</sup>:n kauppa) TIVA-kaupan alue, ellei selvitysten perusteella muuta osoiteta.  
Utvecklingszonen för tätortsfunktioner: Maximidimensionering (omfattar lokal handel < 10 000 v-m<sup>2</sup>) område för utrymmeskrävande handel, om inte utredningar visar annat.  
Utanför utvecklingszonen för tätortsfunktioner: Maximidimensionering (omfattar lokal handel < 4 000 v-m<sup>2</sup>) område för utrymmeskrävande handel, om inte utredningar visar annat.


-  Palvelukeskittymä  
Servicekoncentration

Seudulliset keskustahakuinen kauppa  
(PT-kauppa + muun erikoistavaran kauppa) 6 000 k-m<sup>2</sup> ja  
TIVA 6 000 k-m<sup>2</sup>, ellei selvitysten perusteella muuta osoiteta.  
Regional, centruminriktad handel  
(dagligvaruhandel + övrig specialvaruhandel) 6 000 v-m<sup>2</sup> och  
utrymmeskrävande handel 6 000 v-m<sup>2</sup>, om inte utredningar visar annat.

-  Liikennealue, lentoasema  
Trafikområde, flygplats

Seudullinen keskustahakuinen kauppa  
(päivittäistavaran kauppa ja muun erikoistavaran kauppa)  
10 000 k-m<sup>2</sup>, ellei selvitysten perusteella muuta osoiteta.  
Regional, centruminriktad handel (dagligvaruhandel + övrig  
specialvaruhandel) 10 000 v-m<sup>2</sup>, om inte utredningar visar annat.

-  Maakuntakaava-alueen raja  
Gräns för landskapsplaneområdet

-  Uusi raideliikenteeseen tukeutuva taajamatoimintojen kehittämisvyöhyke

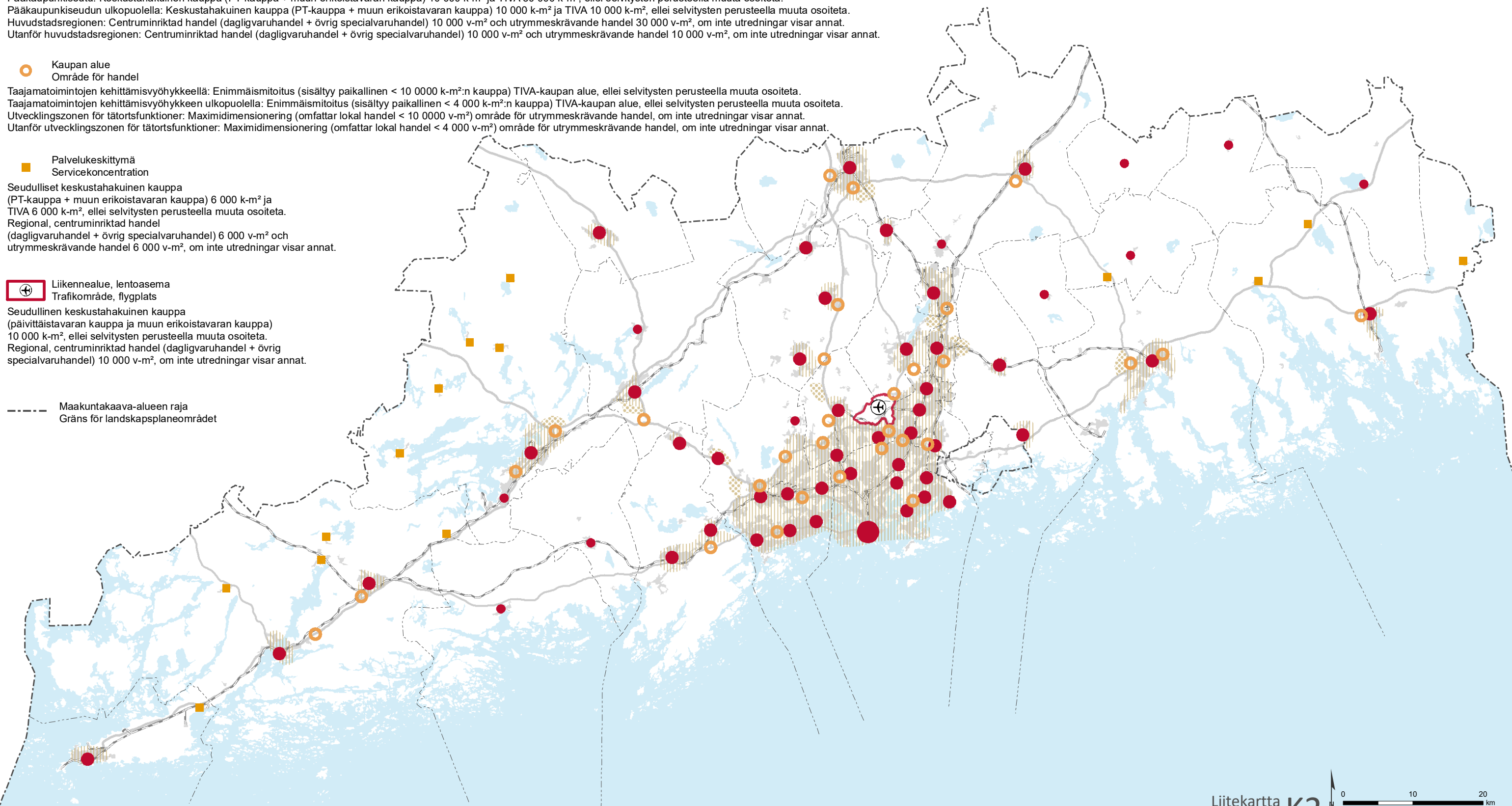
Uuden raideliikenneyhteyden ja aseman sitova toteuttamispäätös muuttaa merkitykseltään seudullisten vähittäiskaupan suuryksiköiden koon alarajan 4 000 k m<sup>2</sup> seuraavasti, ellei selvitysten perusteella muuta osoiteta:

- Pääkaupunkiseudulla
- Keskustahakuinen kauppa (päivittäistavaran kauppa ja muun erikoistavaran kauppa) 10 000 k-m<sup>2</sup>
  - Paljon tilaa vaativa erikoistavaran kauppa 30 000 k-m<sup>2</sup>
- Pääkaupunkiseudun ulkopuolella
- Keskustahakuinen kauppa (päivittäistavaran kauppa ja muun erikoistavaran kauppa) 10 000 k-m<sup>2</sup>
  - Paljon tilaa vaativa erikoistavaran kauppa 10 000 k-m<sup>2</sup>

Ny utvecklingszon för tätortsfunktioner som stöder sig på spårtrafik

Ett bindande beslut om förverkligande av ny spårtrafikförbindelse och station förändrar den undre gränsen på 4 000 v-m<sup>2</sup> för stora detaljhandelsenheter av regional betydelse enligt följande, om inte utredningar visar annat:




- I huvudstadsregionen
- Centruminriktad handel (dagligvaruhandel + övrig specialvaruhandel) 10 000 v-m<sup>2</sup>
  - Utrymmeskrävande specialvaruhandel 30 000 v-m<sup>2</sup>
- Utanför huvudstadsregionen
- Centruminriktad handel (dagligvaruhandel + övrig specialvaruhandel) 10 000 v-m<sup>2</sup>
  - Utrymmeskrävande specialvaruhandel 10 000 v-m<sup>2</sup>

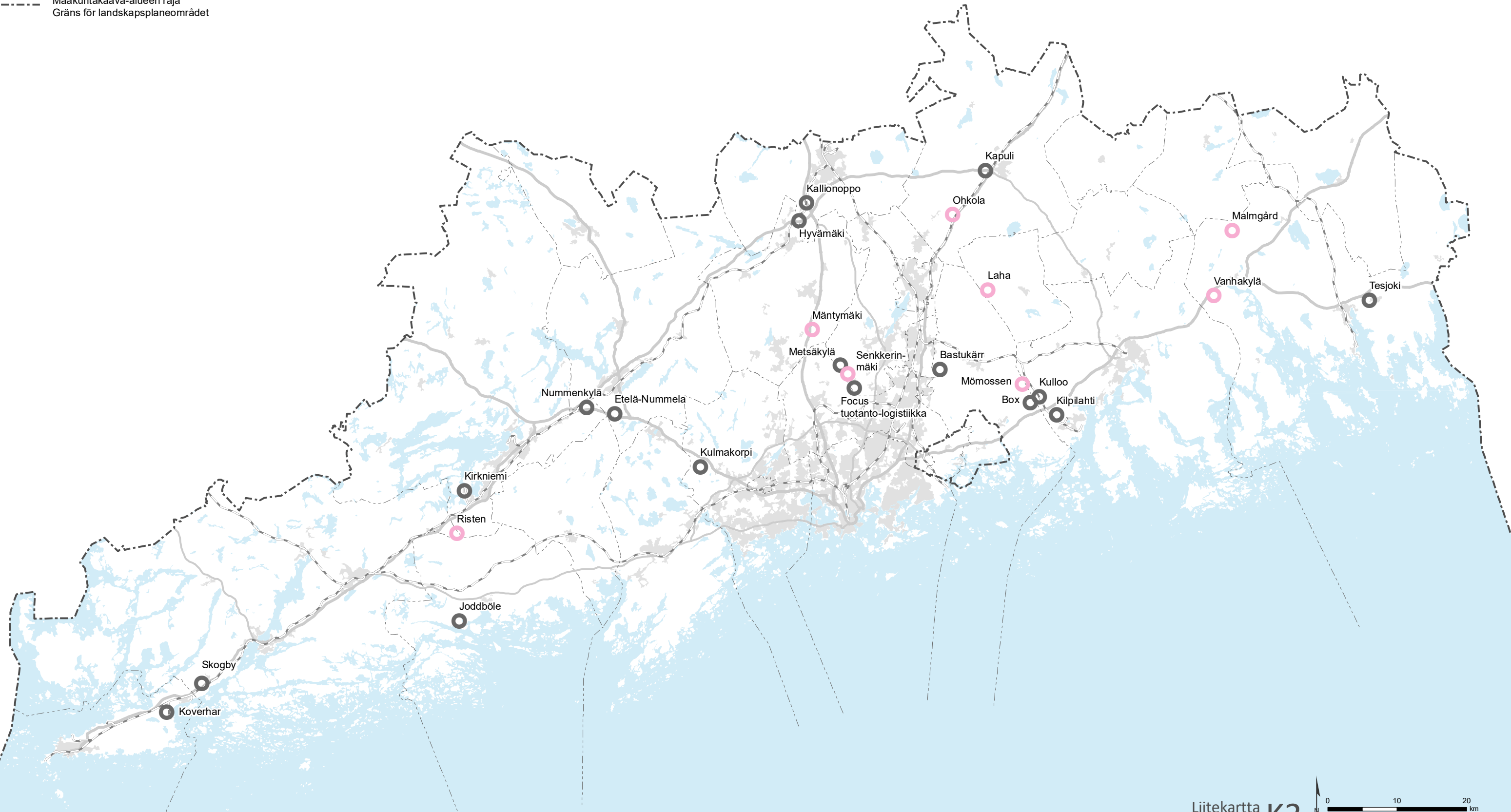


TUOTANNON JA LOGISTIKKATOIMINTOJEN KEHITTÄMISALUEET SEKÄ MAA-AINESHUOLLON KEHITTÄMISALUEET  
UTVECKLINGSOMRÅDENA FÖR PRODUKTION OCH LOGISTIKVERKSAMHET SAMT UTVECKLINGSOMRÅDENA FÖR MARKSUBSTANSHANTERING

Maakuntavaltuusto 9.6.2020  
Landskapsfullmäktige 9.6.2020

Kaavakartalla esitetyt merkinnät  
Beteckningar som anges på plankartan












-  Maa-aineshuollon kehittämisalue  
Utvecklingsområde för marksubstanshantering
-  Tuotannon ja logistikkatoimintojen kehittämisalue  
Utvecklingsområde för produktion och logistikverksamhet
-  Maakuntakaava-alueen raja  
Gräns för landskapsplaneområdet

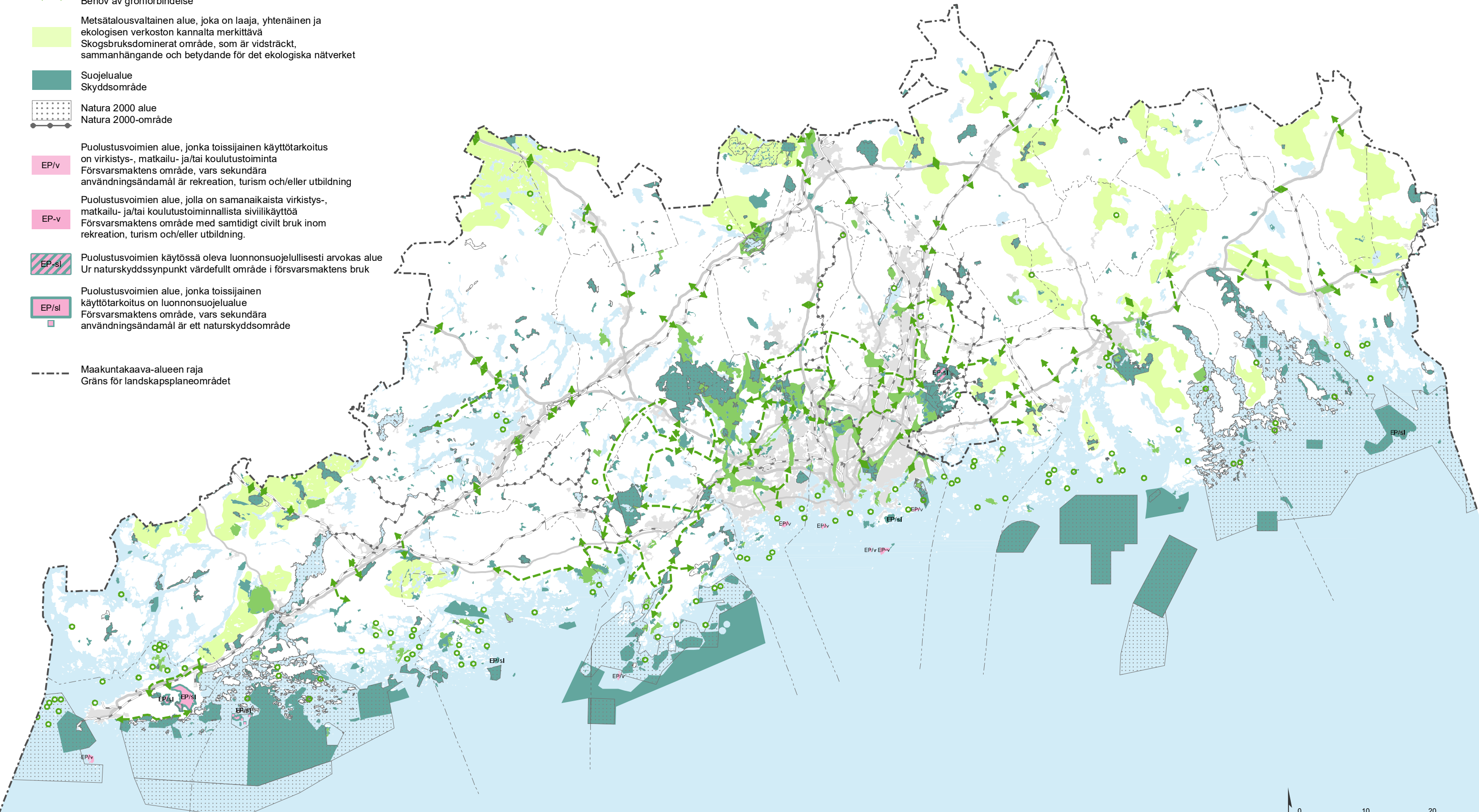




# MAAKUNTAKAAVAN VIHERRAKENNE LANDSKAPSPLANENS GRÖNSTRUKTUR

Maakuntavaltuusto 9.6.2020  
Landskapsfullmäktige 9.6.2020






-  Virkistysalue  
Rekreationsområde
-  Virkistyskäytön kohdealue  
Målområde för rekreationsbruk
-  Viheryhteystarve  
Behov av grönförbindelse
-  Metsätalousvaltainen alue, joka on laaja, yhtenäinen ja ekologisen verkoston kannalta merkittävä  
Skogsbruksdominerat område, som är vidsträckt, sammanhängande och betydande för det ekologiska nätverket
-  Suojelualue  
Skyddsområde
-  Natura 2000 alue  
Natura 2000-område
-  Puolustusvoimien alue, jonka toissijainen käyttötarkoitus on virkistys-, matkailu- ja/tai koulutustoiminta  
Försvarmaktens område, vars sekundära användningsändamål är rekreation, turism och/eller utbildning
-  Puolustusvoimien alue, jolla on samanaikaista virkistys-, matkailu- ja/tai koulutustoiminnallista siviilikäyttöä  
Försvarmaktens område med samtidigt civilt bruk inom rekreation, turism och/eller utbildning.
-  Puolustusvoimien käytössä oleva luonnonsuojelullisesti arvokas alue  
Ur naturskyddssynpunkt värdefullt område i försvarmaktens bruk
-  Puolustusvoimien alue, jonka toissijainen käyttötarkoitus on luonnonsuojelualue  
Försvarmaktens område, vars sekundära användningsändamål är ett naturskyddsområde
-  Maakuntakaava-alueen raja  
Gräns för landskapsplaneområdet



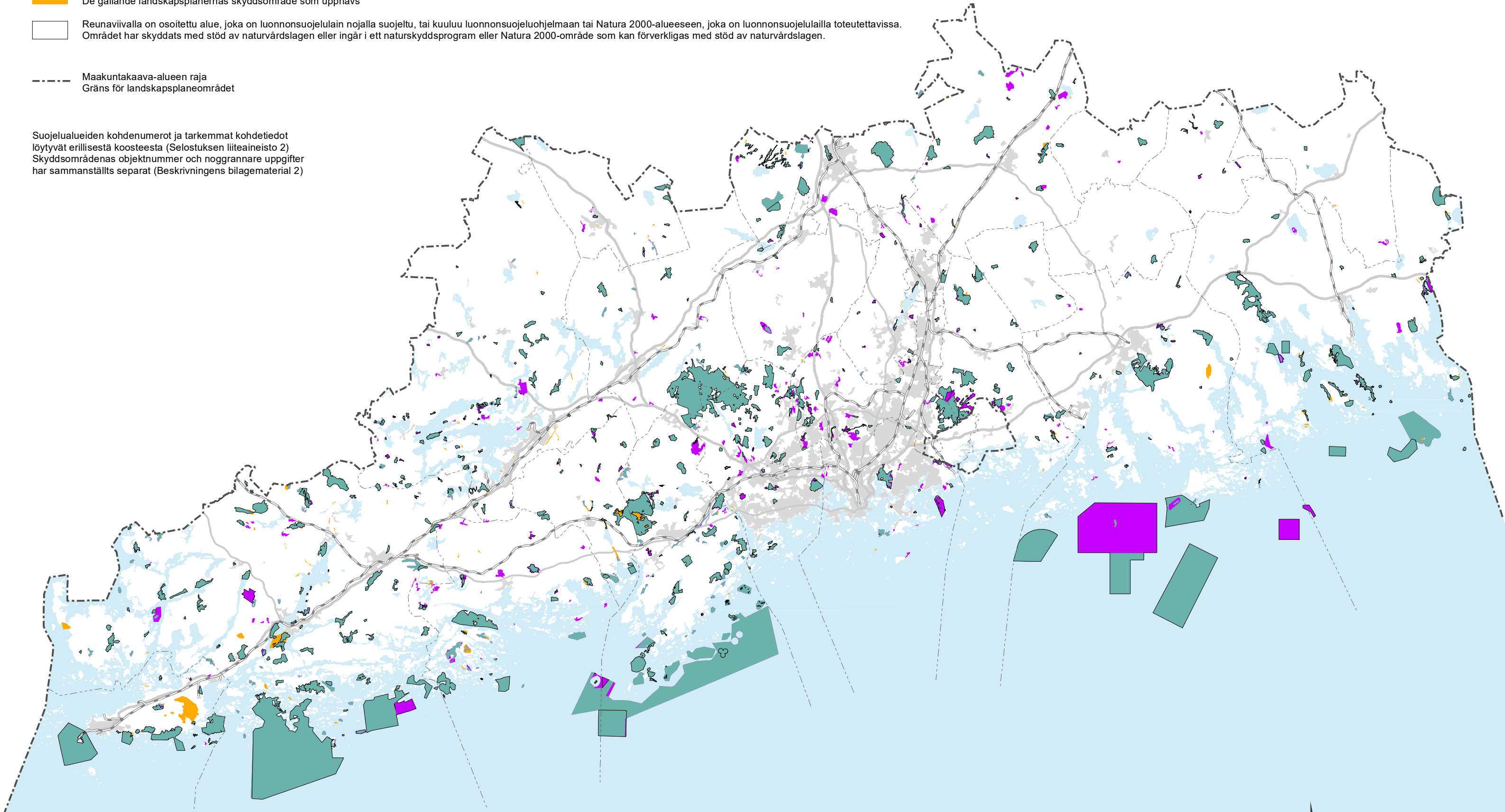


# SUOJELUALUEET SKYDDSOMRÅDEN

Maakuntavaltuusto 9.6.2020  
Landskapsfullmäktige 9.6.2020

-  Voimassa olevien maakuntakaavojen suojelualue, joka esitetään Uusimaa-kaavassa  
De gällande landskapsplanernas skyddsområde som anges i Nylandsplanen
-  Uusi suojelualue Uusimaa-kaavassa  
Nytt skyddsområde i Nylandsplanen
-  Voimassa olevista maakuntakaavoista kumottava suojelualue  
De gällande landskapsplanernas skyddsområde som upphävs
-  Reunaviivalla on osoitettu alue, joka on luonnonsuojelulain nojalla suojeltu, tai kuuluu luonnonsuojeluohjelmaan tai Natura 2000-alueeseen, joka on luonnonsuojelulla toteutettavissa.  
Området har skyddats med stöd av naturvårdslagen eller ingår i ett naturskyddsprogram eller Natura 2000-område som kan förverkligas med stöd av naturvårdslagen.
-  Maakuntakaava-alueen raja  
Gräns för landskapsplaneområdet

Suojelualueiden kohdenumerot ja tarkemmat kohdetiedot löytyvät erillisestä koosteesta (Selostuksen liiteaineisto 2)  
Skyddsområdenas objektnummer och noggrannare uppgifter har sammanställts separat (Beskrivningens bilagematerial 2)



# MAAKUNNALLISESTI ARVOKKAAT LUONTOKOhteet, JOITA EI ESITETÄ KAAVAKARTALLA VÄRDEFULLA NATUROBJEKT PÅ LANDSKAPSNIVÅ SOM INTE ANGES PÅ PLANKARTAN

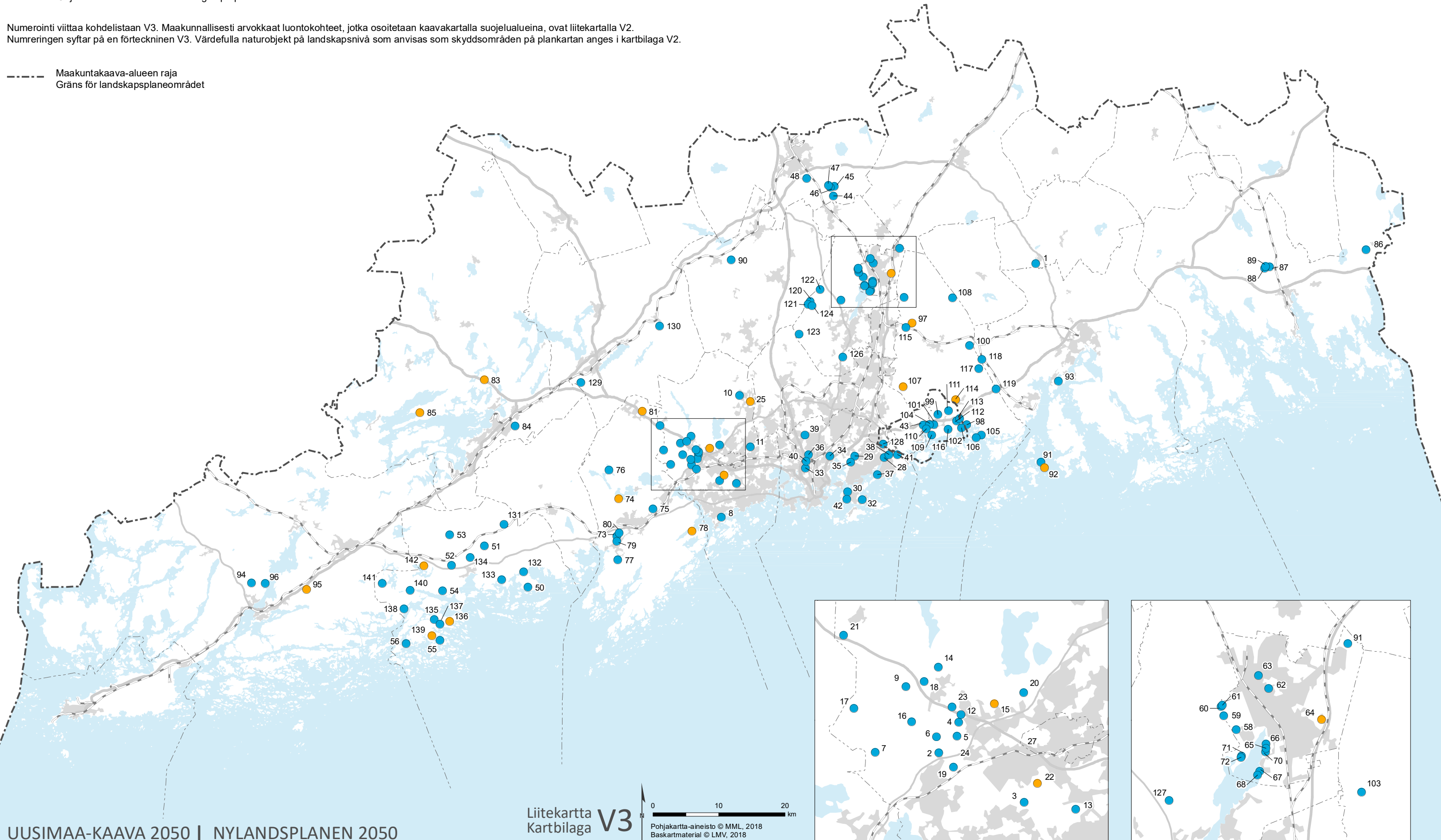
Maakuntavaltuusto 9.6.2020  
Landskapsfullmäktige 9.6.2020

Maakunnallisesti arvokkaat kohteet  
Värdefulla objekt på landskapsnivå

- Ei osoiteta kaavakartalla  
Anges inte på plankartan
- Kohteen osa-alue, jota ei osoiteta kaavakartalla  
Objektets delområde som inte anges på plankartan

Numerointi viittaa kohdelistaan V3. Maakunnallisesti arvokkaat luontokohteet, jotka osoitetaan kaavakartalla suojelualueina, ovat liitekartalla V2.  
Numreringen syftar på en förteckningen V3. Värdefulla naturobjekt på landskapsnivå som anvisas som skyddsområden på plankartan anges i kartbilaga V2.

--- Maakuntakaava-alueen raja  
Gräns för landskapsplaneområdet



## Kohdelista V3, Maakunnallisesti arvokkaat luontokohteet, joita ei esitetä kaavakartalla Förteckning V3, Värdefulla naturobjekt på landskapsnivå som inte anges på plankartan

Nro.	Nimi	Pinta-ala (ha)	Lähde
Nr.	Namn	Areal (ha)	Källa
<b>Askola</b>			
1	Vähäjoki	11,6	Uusimaa-kaavan 2050 luontoselvityskohteiden 2017–2018 maakunnallinen arvo. Koosteraportti. (2019).
<b>Espoo Esbo</b>			
2	Blominmäen lehto	1,5	Uusimaa-kaavan 2050 luontoselvityskohteiden 2017–2018 maakunnallinen arvo. Koosteraportti. (2019)
3	Bosmalm	21,6	Uusimaa-kaavan 2050 luontoselvityskohteiden 2017–2018 maakunnallinen arvo. Koosteraportti. (2019)
4	Gumbölen Myllykoski	1,8	Uusimaa-kaavan 2050 luontoselvityskohteiden 2017–2018 maakunnallinen arvo. Koosteraportti. (2019)
5	Gumbölenniityn lehto	0,9	Uusimaa-kaavan 2050 luontoselvityskohteiden 2017–2018 maakunnallinen arvo. Koosteraportti. (2019)
6	Högaberget	65,4	Uusimaa-kaavan 2050 luontoselvityskohteiden 2017–2018 maakunnallinen arvo. Koosteraportti. (2019)
7	Järvikylän runsaslähöpuustoinen metsä	2,1	Uusimaa-kaavan 2050 luontoselvityskohteiden 2017–2018 maakunnallinen arvo. Koosteraportti. (2019)
8	Kaitalahti ja Hanikan kalliit	49,6	Uusimaa-kaavan 2050 luontoselvityskohteiden 2017–2018 maakunnallinen arvo. Koosteraportti. (2019)
9	Kakarlammen suojelualueen laajennus	47,2	Uusimaa-kaavan 2050 luontoselvityskohteiden 2017–2018 maakunnallinen arvo. Koosteraportti. (2019)
10	Kalittoman ympäristön metsät	10,9	Uusimaa-kaavan 2050 luontoselvityskohteiden 2017–2018 maakunnallinen arvo. Koosteraportti. (2019)
11	Karakallio	25,5	Uusimaa-kaavan 2050 luontoselvityskohteiden 2017–2018 maakunnallinen arvo. Koosteraportti. (2019)
12	Karhuuonpuron lehtopurolaakso	1,4	Uusimaa-kaavan 2050 luontoselvityskohteiden 2017–2018 maakunnallinen arvo. Koosteraportti. (2019)
13	Kokinmetsä	24,5	Uusimaa-kaavan 2050 luontoselvityskohteiden 2017–2018 maakunnallinen arvo. Koosteraportti. (2019)
14	Kuusikodin metsä	18,6	Uusimaa-kaavan 2050 luontoselvityskohteiden 2017–2018 maakunnallinen arvo. Koosteraportti. (2019)
15	Miilukorpi	1,2	Uusimaa-kaavan 2050 luontoselvityskohteiden 2017–2018 maakunnallinen arvo. Koosteraportti. (2019)
16	Mustapuron jokilaakso	3,0	Uusimaa-kaavan 2050 luontoselvityskohteiden 2017–2018 maakunnallinen arvo. Koosteraportti. (2019)
17	Niemisgård	65,9	Uusimaa-kaavan 2050 luontoselvityskohteiden 2017–2018 maakunnallinen arvo. Koosteraportti. (2019)
18	Nupurinjärvi	56,2	Uusimaa-kaavan 2050 luontoselvityskohteiden 2017–2018 maakunnallinen arvo. Koosteraportti. (2019)
19	Näkinmetsä	66,3	Uusimaa-kaavan 2050 luontoselvityskohteiden 2017–2018 maakunnallinen arvo. Koosteraportti. (2019)
20	Oittaa (Bembölen) ulkoiluvuori	58,4	Uusimaa-kaavan 2050 luontoselvityskohteiden 2017–2018 maakunnallinen arvo. Koosteraportti. (2019)
21	Pitkäsen metsä	8,5	Uusimaa-kaavan 2050 luontoselvityskohteiden 2017–2018 maakunnallinen arvo. Koosteraportti. (2019)
22	Ritvan metsä ja laajennus	45,3	Uusimaa-kaavan 2050 luontoselvityskohteiden 2017–2018 maakunnallinen arvo. Koosteraportti. (2019)
23	Rysshygget	16,9	Uusimaa-kaavan 2050 luontoselvityskohteiden 2017–2018 maakunnallinen arvo. Koosteraportti. (2019)
25	Örkkinitty-Längkärrin metsät	15,0	Uusimaa-kaavan 2050 luontoselvityskohteiden 2017–2018 maakunnallinen arvo. Koosteraportti. (2019)
<b>Helsinki Helsingfors</b>			
26	Iso Huopalahti ja Talin lehdot	75,5	Uusimaa-kaavan 2050 luontoselvityskohteiden 2017–2018 maakunnallinen arvo. Koosteraportti. (2019)
28	Broändan laakso, Vartioharju	23,0	Uusimaa-kaavan 2050 luontoselvityskohteiden 2017–2018 maakunnallinen arvo. Koosteraportti. (2019)
29	Hallainvuori	22,5	Uusimaa-kaavan 2050 luontoselvityskohteiden 2017–2018 maakunnallinen arvo. Koosteraportti. (2019)
30	Henrik Borgströmin puiston itäosa, Laajasalo	11,3	Uusimaa-kaavan 2050 luontoselvityskohteiden 2017–2018 maakunnallinen arvo. Koosteraportti. (2019)

32	Hämeenpajanmäki - Mesaanikujan rantametsä	9,5	Uusimaa-kaavan 2050 luontoselvityskohteiden 2017–2018 maakunnallinen arvo. Koosteraportti. (2019)
33	Ilmalan metsä	8,8	Uusimaa-kaavan 2050 luontoselvityskohteiden 2017–2018 maakunnallinen arvo. Koosteraportti. (2019)
34	Koskelan metsät	14,6	Uusimaa-kaavan 2050 luontoselvityskohteiden 2017–2018 maakunnallinen arvo. Koosteraportti. (2019)
35	Länsi-Herttoniemen metsät	25,1	Uusimaa-kaavan 2050 luontoselvityskohteiden 2017–2018 maakunnallinen arvo. Koosteraportti. (2019)
36	Maunulanpuiston metsä	55,4	Uusimaa-kaavan 2050 luontoselvityskohteiden 2017–2018 maakunnallinen arvo. Koosteraportti. (2019)
37	Meri-Rastilan metsän etelä- ja keskiosa	12,7	Uusimaa-kaavan 2050 luontoselvityskohteiden 2017–2018 maakunnallinen arvo. Koosteraportti. (2019)
38	Mustavuoren eteläosa	29,3	Uusimaa-kaavan 2050 luontoselvityskohteiden 2017–2018 maakunnallinen arvo. Koosteraportti. (2019)
39	Paloheinän eteläpuolen metsä	8,3	Uusimaa-kaavan 2050 luontoselvityskohteiden 2017–2018 maakunnallinen arvo. Koosteraportti. (2019)
40	Pohjois-Pasilan luoteispuolinen metsä	31,7	Uusimaa-kaavan 2050 luontoselvityskohteiden 2017–2018 maakunnallinen arvo. Koosteraportti. (2019)
41	Porvarinlahden laajennus, Vuosaari	4,1	Uusimaa-kaavan 2050 luontoselvityskohteiden 2017–2018 maakunnallinen arvo. Koosteraportti. (2019)
42	Tahvonlahti, Laajasalo	45,9	Uusimaa-kaavan 2050 luontoselvityskohteiden 2017–2018 maakunnallinen arvo. Koosteraportti. (2019)
43	Immersbackan läntinen metsä	13,8	Uusimaa-kaavan 2050 luontoselvityskohteiden 2017–2018 maakunnallinen arvo. Koosteraportti. (2019)

### Hyvinkää Hyvinge

44	Kohde 2.14	13,7	Palopuron osayleiskaava, luontoselvitysten koontiraportti vuosilta 2009, 2015 ja 2016 (Luontotieto Keiron Oy 2016)
45	Kohde 2.39	2,6	Palopuron osayleiskaava, luontoselvitysten koontiraportti vuosilta 2009, 2015 ja 2016 (Luontotieto Keiron Oy 2016)
46	Kohde 4.10	1,0	Palopuron osayleiskaava, luontoselvitysten koontiraportti vuosilta 2009, 2015 ja 2016 (Luontotieto Keiron Oy 2016)
47	Kohde 4.9	0,3	Palopuron osayleiskaava, luontoselvitysten koontiraportti vuosilta 2009, 2015 ja 2016 (Luontotieto Keiron Oy 2016)
48	Kohde 5.20	3,1	Palopuron osayleiskaava, luontoselvitysten koontiraportti vuosilta 2009, 2015 ja 2016 (Luontotieto Keiron Oy 2016)

### Inkoo Ingå

50	Finnstacken	13,5	Inkoon sisäsaariston yleiskaavan luontoselvitys 2011-2012 (Luontotieto Keiron Oy 2013)
51	Ingarskila, Hommanberget	1,8	Inkoon manneralueen yleiskaavan luontoselvitys 2013 (Luontotieto Keiron Oy 2015)
52	Inkoonjokilaakso	43,2	Inkoon manneralueen yleiskaavan luontoselvitys 2013 (Luontotieto Keiron Oy 2015)
53	Kusforsen	12,5	Inkoon manneralueen yleiskaavan luontoselvitys 2013 (Luontotieto Keiron Oy 2015)
54	Oxhagenin metsä	8,2	Uusimaa-kaavan 2050 luontoselvityskohteiden 2017–2018 maakunnallinen arvo. Koosteraportti. (2019)
55	Ramsholm	0,1	Inkoon sisäsaariston yleiskaavan luontoselvitys 2011-2012 (Luontotieto Keiron Oy 2013)
56	Tostholm	1,4	Inkoon sisäsaariston yleiskaavan luontoselvitys 2011-2012 (Luontotieto Keiron Oy 2013)
131	Forsberget	15,9	LAKU-kriteerien ja luontokohteiden tarkastelu Inkoossa ja Kirkkonummella (Luontotieto Keiron Oy 2020)
132	Stormholmen	2,6	LAKU-kriteerien ja luontokohteiden tarkastelu Inkoossa ja Kirkkonummella (Luontotieto Keiron Oy 2020)
133	Ström	80,8	LAKU-kriteerien ja luontokohteiden tarkastelu Inkoossa ja Kirkkonummella (Luontotieto Keiron Oy 2020)
134	Stormossen W	2,0	LAKU-kriteerien ja luontokohteiden tarkastelu Inkoossa ja Kirkkonummella (Luontotieto Keiron Oy 2020)
135	Södersvedja-Näsårarna	1,0	LAKU-kriteerien ja luontokohteiden tarkastelu Inkoossa ja Kirkkonummella (Luontotieto Keiron Oy 2020)
136	Storviken	22,5	LAKU-kriteerien ja luontokohteiden tarkastelu Inkoossa ja Kirkkonummella (Luontotieto Keiron Oy 2020)
137	Ängdal	2,6	Inkoon sisäsaariston yleiskaavan luontoselvityksen täydennys 2013 (Luontotieto Keiron Oy 2014)
138	Kuggviken-Skorvgadda	21,1	LAKU-kriteerien ja luontokohteiden tarkastelu Inkoossa ja Kirkkonummella (Luontotieto Keiron Oy 2020)
139	Orslandet metsä	3,8	LAKU-kriteerien ja luontokohteiden tarkastelu Inkoossa ja Kirkkonummella (Luontotieto Keiron Oy 2020)
140	Lillsundet-Storsundet	22,0	LAKU-kriteerien ja luontokohteiden tarkastelu Inkoossa ja Kirkkonummella (Luontotieto Keiron Oy 2020)



141	Lomträsket	30,6	LAKU-kriteerien ja luontokohteiden tarkastelu Inkoossa ja Kirkkonummella (Luontotieto Keiron Oy 2020)
142	Marsjö	3,7	LAKU-kriteerien ja luontokohteiden tarkastelu Inkoossa ja Kirkkonummella (Luontotieto Keiron Oy 2020)

### Järvenpää Träskända

58	Kohde 2	5,9	Järvenpään luontotyyppiselvitys 2015 (Faunatica Oy)
59	Kohde 18	5,0	Järvenpään luontotyyppiselvitys 2015 (Faunatica Oy)
60	Kohde 21	0,8	Järvenpään luontotyyppiselvitys 2015 (Faunatica Oy)
61	Kohde 22	3,0	Järvenpään luontotyyppiselvitys 2015 (Faunatica Oy)
62	Kohde 38	2,0	Järvenpään luontotyyppiselvitys 2015 (Faunatica Oy)
63	Kohde 43	0,5	Järvenpään luontotyyppiselvitys 2015 (Faunatica Oy)
64	Kohde 51	10,6	Järvenpään luontotyyppiselvitys 2015 (Faunatica Oy)
65	Kohde 74	0,3	Järvenpään luontotyyppiselvitys 2015 (Faunatica Oy)
66	kohde 75	0,7	Järvenpään luontotyyppiselvitys 2015 (Faunatica Oy)
67	Kohde 77	1,0	Järvenpään luontotyyppiselvitys 2015 (Faunatica Oy)
68	Kohde 78	0,1	Järvenpään luontotyyppiselvitys 2015 (Faunatica Oy)
69	Kohde 79	2,0	Järvenpään luontotyyppiselvitys 2015 (Faunatica Oy)
70	Kohde 91	2,9	Järvenpään luontotyyppiselvitys 2015 (Faunatica Oy)
71	Kohde 103	2,1	Järvenpään luontotyyppiselvitys 2015 (Faunatica Oy)
72	Kohde 104	2,8	Järvenpään luontotyyppiselvitys 2015 (Faunatica Oy)

### Kirkkonummi Kyrkslätt

73	Abrasmossenin luonnontil. suoalue	3,3	Läntinen kuntakeskus, Pikkalanlahti, Kantvik ja Pippuri, luontoselvitys 2012-13 Luontotieto Keiron Oy
74	Humaljärven lehdot	2,1	Läntinen kuntakeskus, Pikkalanlahti, Kantvik ja Pippuri, luontoselvitys 2012-13 Luontotieto Keiron Oy
75	Jorvaksen alueen vanha hakamaa ja lehtoalue	1,3	Jorvas, luontoselvitys 2012-2013 (Luontotieto Keiron Oy 2014)
76	Killnäsudden	4,6	Uudenmaan 4. vaihemaakuntakaavan luontoselvitys 2014–2015, Maastonselvityskohteet ja niiden maakunnallinen arvo (2015)
77	Kirkkonummen sarainen ruoho ja heinakorpi	2,5	Läntinen kuntakeskus, Pikkalanlahti, Kantvik ja Pippuri, luontoselvitys 2012-13 Luontotieto Keiron Oy
78	Norra fladet	1,2	Uudenmaan 4. vaihemaakuntakaavan luontoselvitys 2014–2015, Maastonselvityskohteet ja niiden maakunnallinen arvo (2015)
79	Storträskin-Lillträskin läheinen pähkinäpensaslehto	0,8	Läntinen kuntakeskus, Pikkalanlahti, Kantvik ja Pippuri, luontoselvitys 2012-13 Luontotieto Keiron Oy
80	Söderkärrin luonnontil. suoalue	5,0	Läntinen kuntakeskus, Pikkalanlahti, Kantvik ja Pippuri, luontoselvitys 2012-13 Luontotieto Keiron Oy
81	Torvströmsenien korvet ja metsät	51,3	Uusimaa-kaavan 2050 luontoselvityskohteiden 2017–2018 maakunnallinen arvo. Koosteraportti. (2019)

### Lohja Lojo

83	Karnaisten korpi	43,0	Uusimaa-kaavan 2050 luontoselvityskohteiden 2017–2018 maakunnallinen arvo. Koosteraportti. (2019)
84	Kruotinoja-Munkkaanoja	43,4	Uudenmaan 4. vaihemaakuntakaavan luontoselvitys 2014–2015, Maastonselvityskohteet ja niiden maakunnallinen arvo (2015)
85	Pitkänperänlahden kallioalue	3,8	Uusimaa-kaavan 2050 luontoselvityskohteiden 2017–2018 maakunnallinen arvo. Koosteraportti. (2019)

### Loviisa Lovisa

86	Kukuljärvi	21,3	Uusimaa-kaavan 2050 luontoselvityskohteiden 2017–2018 maakunnallinen arvo. Koosteraportti. (2019)
87	Mossen	34,3	Uusimaa-kaavan 2050 luontoselvityskohteiden 2017–2018 maakunnallinen arvo. Koosteraportti. (2019)
88	Råmossen	15,9	Uusimaa-kaavan 2050 luontoselvityskohteiden 2017–2018 maakunnallinen arvo. Koosteraportti. (2019)
89	Råmossen, Mossen	1,0	Uusimaa-kaavan 2050 luontoselvityskohteiden 2017–2018 maakunnallinen arvo. Koosteraportti. (2019)

### Nurmijärvi

90	Mätäjärvensuo	2,4	Uusimaa-kaavan 2050 luontoselvityskohteiden 2017–2018 maakunnallinen arvo. Koosteraportti. (2019)
----	---------------	-----	---

### Porvoo Borgå

91	Björkholmen	1,3	Uusimaa-kaavan 2050 luontoselvityskohteiden 2017–2018 maakunnallinen arvo. Koosteraportti. (2019)
92	Fåfångholmen	22,6	Uusimaa-kaavan 2050 luontoselvityskohteiden 2017–2018 maakunnallinen arvo. Koosteraportti. (2019)
93	Kodderviken - Tolkisen ja Hermanninsaaren rantametsät	117,7	Uusimaa-kaavan 2050 luontoselvityskohteiden 2017–2018 maakunnallinen arvo. Koosteraportti. (2019)
118	Flymossen	31,2	Uusimaa-kaavan 2050 luontoselvityskohteiden 2017–2018 maakunnallinen arvo. Koosteraportti. (2019)
119	Besslakärrsbackenin reunamoreenivalliparvi	1,1	Uusimaa-kaavan 2050 luontoselvityskohteiden 2017–2018 maakunnallinen arvo. Koosteraportti. (2019)

### Raasepori Raseborg

94	Falkgölen	17,1	Uusimaa-kaavan 2050 luontoselvityskohteiden 2017–2018 maakunnallinen arvo. Koosteraportti. (2019)
95	Horsbäck-Kärrby	140,2	Uusimaa-kaavan 2050 luontoselvityskohteiden 2017–2018 maakunnallinen arvo. Koosteraportti. (2019)
96	Sällvik	45,2	Uusimaa-kaavan 2050 luontoselvityskohteiden 2017–2018 maakunnallinen arvo. Koosteraportti. (2019)

### Sipoo Sibbo

43	Immersbackan läntinen metsä	13,8	Uusimaa-kaavan 2050 luontoselvityskohteiden 2017–2018 maakunnallinen arvo. Koosteraportti. (2019)
97	Degerbergin-Brännbergenin metsät	5,0	Uusimaa-kaavan 2050 luontoselvityskohteiden 2017–2018 maakunnallinen arvo. Koosteraportti. (2019)
98	Eriksnäsin alue	63,9	Uusimaa-kaavan 2050 luontoselvityskohteiden 2017–2018 maakunnallinen arvo. Koosteraportti. (2019)
99	Falkbergsklobbarna	74,3	Uusimaa-kaavan 2050 luontoselvityskohteiden 2017–2018 maakunnallinen arvo. Koosteraportti. (2019)
100	Hagalundin metsä	18,8	Uusimaa-kaavan 2050 luontoselvityskohteiden 2017–2018 maakunnallinen arvo. Koosteraportti. (2019)
101	Hemängsbergetin-Björkhagan metsät	31,8	Uusimaa-kaavan 2050 luontoselvityskohteiden 2017–2018 maakunnallinen arvo. Koosteraportti. (2019)
102	Hitå	59,7	Uusimaa-kaavan 2050 luontoselvityskohteiden 2017–2018 maakunnallinen arvo. Koosteraportti. (2019)
103	Hökärrin metsä	16,4	Uusimaa-kaavan 2050 luontoselvityskohteiden 2017–2018 maakunnallinen arvo. Koosteraportti. (2019)
104	Immersbackan itäiset metsät	4,4	Uusimaa-kaavan 2050 luontoselvityskohteiden 2017–2018 maakunnallinen arvo. Koosteraportti. (2019)
105	Kalkkirannan kalliot	31,5	Uusimaa-kaavan 2050 luontoselvityskohteiden 2017–2018 maakunnallinen arvo. Koosteraportti. (2019)
106	Kokallören	0,3	Uusimaa-kaavan 2050 luontoselvityskohteiden 2017–2018 maakunnallinen arvo. Koosteraportti. (2019)
107	Lindamorsmossen	147,0	Uusimaa-kaavan 2050 luontoselvityskohteiden 2017–2018 maakunnallinen arvo. Koosteraportti. (2019)
108	Linnanpellon alue	72,3	Uusimaa-kaavan 2050 luontoselvityskohteiden 2017–2018 maakunnallinen arvo. Koosteraportti. (2019)
109	Majvik	75,8	Uusimaa-kaavan 2050 luontoselvityskohteiden 2017–2018 maakunnallinen arvo. Koosteraportti. (2019)
110	Manskog	9,6	Uusimaa-kaavan 2050 luontoselvityskohteiden 2017–2018 maakunnallinen arvo. Koosteraportti. (2019)
111	Massbyn metsät	16,4	Uusimaa-kaavan 2050 luontoselvityskohteiden 2017–2018 maakunnallinen arvo. Koosteraportti. (2019)
112	Norrskogen	35,0	Uusimaa-kaavan 2050 luontoselvityskohteiden 2017–2018 maakunnallinen arvo. Koosteraportti. (2019)
113	Sipoonjoen suisto	99,6	Uusimaa-kaavan 2050 luontoselvityskohteiden 2017–2018 maakunnallinen arvo. Koosteraportti. (2019)
114	Söderkullan-Hansaksen metsät	21,0	Uusimaa-kaavan 2050 luontoselvityskohteiden 2017–2018 maakunnallinen arvo. Koosteraportti. (2019)
115	Talman lehdot	16,1	Uusimaa-kaavan 2050 luontoselvityskohteiden 2017–2018 maakunnallinen arvo. Koosteraportti. (2019)
116	Västerskog	136,0	Uusimaa-kaavan 2050 luontoselvityskohteiden 2017–2018 maakunnallinen arvo. Koosteraportti. (2019)
117	Älgkärr	12,0	Uusimaa-kaavan 2050 luontoselvityskohteiden 2017–2018 maakunnallinen arvo. Koosteraportti. (2019)
118	Flymossen	31,2	Uusimaa-kaavan 2050 luontoselvityskohteiden 2017–2018 maakunnallinen arvo. Koosteraportti. (2019)



119	Besslakärrsbackenin reunamoreenivalliparvi	1,1	Uusimaa-kaavan 2050 luontoselvityskohteiden 2017–2018 maakunnallinen arvo. Koosteraportti. (2019)
-----	---	-----	--

#### **Tuusula Tusby**

120	Ketunmäen lehto	2,8	Uusimaa-kaavan 2050 luontoselvityskohteiden 2017–2018 maakunnallinen arvo. Koosteraportti. (2019)
121	Ketunmäen noro	0,5	Uusimaa-kaavan 2050 luontoselvityskohteiden 2017–2018 maakunnallinen arvo. Koosteraportti. (2019)
122	Kivimäen jokivarsi	7,5	Tuusulan yleiskaavan luontoselvitykset 2017
123	Krapuojan puro ja alajuoksu	6,0	Tuusulan yleiskaavan luontoselvitykset 2017 (Krapuojan puro), Tuusulan Sikokallion luontoselvitys 2017 (Krapuojan alajuoksu)
124	Mustojan läntinen pähkinälehto	1,0	Uusimaa-kaavan 2050 luontoselvityskohteiden 2017–2018 maakunnallinen arvo. Koosteraportti. (2019)
126	Ruotsinkylän pääpalstan metsät	14,2	Uusimaa-kaavan 2050 luontoselvityskohteiden 2017–2018 maakunnallinen arvo. Koosteraportti. (2019)
127	Vuohikkaanojan tervaleppäkorpi	8,1	Tuusulan yleiskaavan luontoselvitykset 2017

#### **Vantaa Vanda**

128	Myllymäki	24,0	Uusimaa-kaavan 2050 luontoselvityskohteiden 2017–2018 maakunnallinen arvo. Koosteraportti. (2019)
-----	-----------	------	--

#### **Vihti Vichtis**

129	Mäyräpuro	28,5	Uusimaa-kaavan 2050 luontoselvityskohteiden 2017–2018 maakunnallinen arvo. Koosteraportti. (2019)
130	Otalampi, osa-alue 2	7,5	Taajamatoimintoihin liittyvä luontoselvitys (Uudenmaan liitto, 2011)

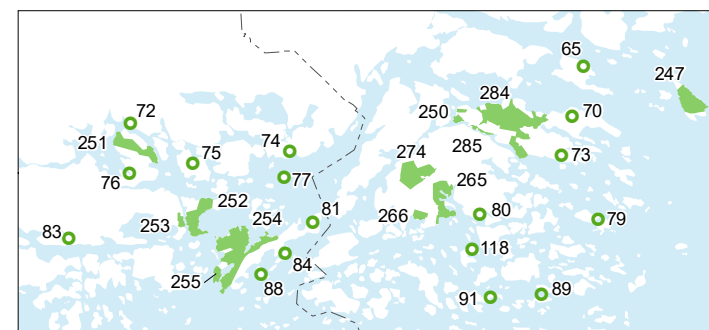
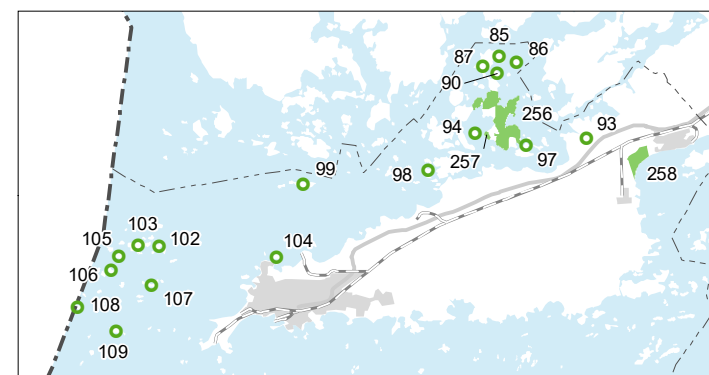
# VIRKISTYSALUEET JA VIRKISTYSKÄYTÖN KOHDEALUEET

## REKREATIONSOMRÅDEN OCH MÅLOMRÅDEN FÖR REKREATIONSBRUK

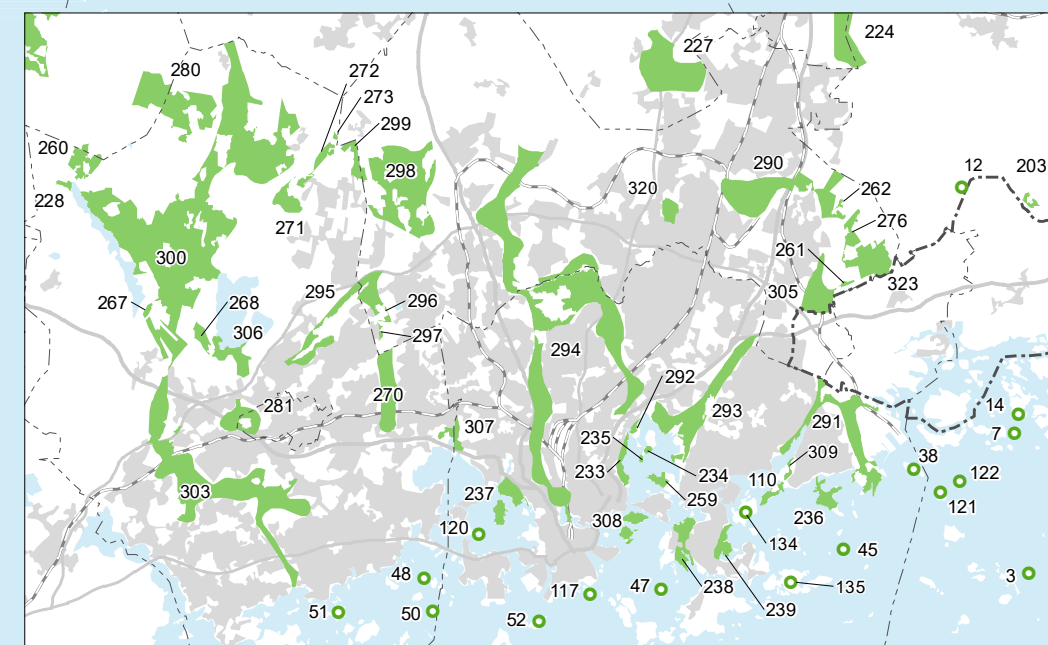
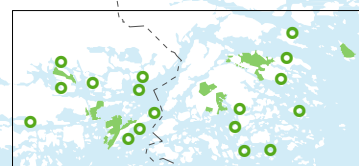
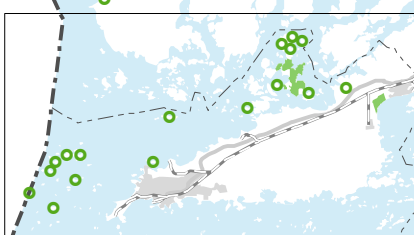
Maakuntavaltuusto 9.6.2020  
Landskapsfullmäktige 9.6.2020

- Virkistysalue
- Rekreatiionsområde
- Virkistyskäytön kohdealue
- Målområde för rekreatiionsbruk

Numerointi viittaa virkistysalueiden ja virkistyskäytön kohdealueiden kohdelistaukseen.  
Numreringen hänvisar till förteckningen över rekreatiionsområden och målområden för rekreatiionsbruk.



--- Maakuntakaava-alueen raja  
Gräns för landskapsplaneområdet



Kohdelista V4, Virkistysalueet ja virkistyskäytön kohdealueet Förteckning V4, Rekreationsområden och målområden för rekreationsbruk

## Kohdelista V4, Virkistysalueet ja virkistyskäytön kohdealueet

## Förteckning V4, Rekreationsområden och målområden för rekreationsbruk

<b>Nro.</b>	<b>Nimi</b>	<b>Pinta-ala (ha)</b>	<b>Lisätieto</b>
<b>Nr.</b>	<b>Namn</b>	<b>Areal (ha)</b>	<b>Tilläggsinformation</b>

<b>Askola</b>			
<b>Virkistyskäytön kohdealueet Målområden för rekreationsbruk</b>			
131	Vähäjärvi		Alue on voimassa olevissa maakuntakaavoissa alle 50 ha kokoinen

<b>Espoo Esbo</b>			
<b>Virkistysalueet Rekreationsområden</b>			
228	Nuuksionpää	16	Alle 50 ha virkistysalue on osoitettu aluevarauksena, koska se katsotaan osaksi suurempaa virkistysaluekokonaisuutta
267	Nuuksion järviylänkö läntinen	14	Alle 50 ha virkistysalue on osoitettu aluevarauksena, koska se katsotaan osaksi suurempaa virkistysaluekokonaisuutta
268	Nuuksion järviylänkö itäinen	47	Alle 50 ha virkistysalue on osoitettu aluevarauksena, koska se katsotaan osaksi suurempaa virkistysaluekokonaisuutta
270	Leppävaara	232	Alue on voimassa olevissa maakuntakaavoissa yli 50 hehtaarin kokoinen
271	Röylä	89	Alue on voimassa olevissa maakuntakaavoissa yli 50 hehtaarin kokoinen
272	Metsämaa	58	Alue on voimassa olevissa maakuntakaavoissa yli 50 hehtaarin kokoinen
273	Korpilampi	5	Alle 50 ha virkistysalue on osoitettu aluevarauksena, koska se katsotaan osaksi suurempaa virkistysaluekokonaisuutta
300	Nuuksion järviylänkö	2803	Alue on voimassa olevissa maakuntakaavoissa yli 50 hehtaarin kokoinen
303	Espoon keskuspuisto	1092	Alue on voimassa olevissa maakuntakaavoissa yli 50 hehtaarin kokoinen
306	Oittaa	119	Uusi yli 50 ha virkistysalue Uusimaa-kaavassa
307	Iso-Huopalahti	54	Uusi yli 50 ha virkistysalue Uusimaa-kaavassa
281	Kirkkojärvi	132	Alue on voimassa olevissa maakuntakaavoissa yli 50 hehtaarin kokoinen
295	Lähteranta	280	Alue on voimassa olevissa maakuntakaavoissa yli 50 hehtaarin kokoinen
299	Metsamaa	70	Alue on voimassa olevissa maakuntakaavoissa yli 50 hehtaarin kokoinen
260	Nuuksionpää	109	Alue on voimassa olevissa maakuntakaavoissa yli 50 hehtaarin kokoinen
280	Vaakkoi	453	Alue on voimassa olevissa maakuntakaavoissa yli 50 hehtaarin kokoinen
315	Pentala	24	Alle 50 ha virkistysalue on osoitettu aluevarauksena, koska se katsotaan osaksi suurempaa virkistysaluekokonaisuutta

<b>Virkistyskäytön kohdealueet Målområden för rekreationsbruk</b>			
50	Käärmesaari		Alue on voimassa olevissa maakuntakaavoissa alle 50 hehtaarin kokoinen
51	Iso Vasikkasaari		Alue on voimassa olevissa maakuntakaavoissa alle 50 hehtaarin kokoinen
53	Gåsgrund		Alue on voimassa olevissa maakuntakaavoissa alle 50 hehtaarin kokoinen
54	Knapperskär		Alue on voimassa olevissa maakuntakaavoissa alle 50 hehtaarin kokoinen
56	Rövaren		Alue on voimassa olevissa maakuntakaavoissa alle 50 hehtaarin kokoinen
111	Stora Herrö		Alue on voimassa olevissa maakuntakaavoissa alle 50 hehtaarin kokoinen

<b>Hanko Hangö</b>			
<b>Virkistysalueet Rekreationsområden</b>			
256	Bengtskär	211	Alue on voimassa olevissa maakuntakaavoissa yli 50 hehtaarin kokoinen
257	Näsudden	6	Alle 50 ha virkistysalue on osoitettu aluevarauksena, koska se katsotaan osaksi suurempaa virkistysaluekokonaisuutta
258	Lappohjanranta	58	Alue on voimassa olevissa maakuntakaavoissa yli 50 hehtaarin kokoinen

<b>Virkistyskäytön kohdealueet Målområden för rekreationsbruk</b>			
85	Sandins udden		Alue on voimassa olevissa maakuntakaavoissa alle 50 hehtaarin kokoinen
86	Bockholmen		Alue on voimassa olevissa maakuntakaavoissa alle 50 hehtaarin kokoinen
87	Bengtskär Prästön		Alue on voimassa olevissa maakuntakaavoissa alle 50 hehtaarin kokoinen
90	Killboholmen		Alue on voimassa olevissa maakuntakaavoissa alle 50 hehtaarin kokoinen
93	Mullkärrret		Alue on voimassa olevissa maakuntakaavoissa alle 50 hehtaarin kokoinen
94	Äspholmen		Alue on voimassa olevissa maakuntakaavoissa alle 50 hehtaarin kokoinen
97	Risholmen		Alue on voimassa olevissa maakuntakaavoissa alle 50 hehtaarin kokoinen
98	Stora Halsholmen		Alue on voimassa olevissa maakuntakaavoissa alle 50 hehtaarin kokoinen
99	Hangö Möön		Alue on voimassa olevissa maakuntakaavoissa alle 50 hehtaarin kokoinen
102	Långskär		Alue on voimassa olevissa maakuntakaavoissa alle 50 hehtaarin kokoinen
103	Gunnarsörrarna		Alue on voimassa olevissa maakuntakaavoissa alle 50 hehtaarin kokoinen
104	Backoholmen		Alue on voimassa olevissa maakuntakaavoissa alle 50 hehtaarin kokoinen
105	Norra Skogskär		Alue on voimassa olevissa maakuntakaavoissa alle 50 hehtaarin kokoinen
106	Södra Skogskär		Alue on voimassa olevissa maakuntakaavoissa alle 50 hehtaarin kokoinen
107	Andalskär		Alue on voimassa olevissa maakuntakaavoissa alle 50 hehtaarin kokoinen

108	Länsanskär		Alue on voimassa olevissa maakuntakaavoissa alle 50 hehtaarin kokoinen
109	Dödören		Alue on voimassa olevissa maakuntakaavoissa alle 50 hehtaarin kokoinen

<b>Helsinki Helsingfors</b>			
<b>Virkistysalueet Rekreationsområden</b>			
233	Toukola-Arabianranta	57	Alue on voimassa olevissa maakuntakaavoissa yli 50 hehtaarin kokoinen
234	Lammassaari	9	Alle 50 ha virkistysalue on osoitettu aluevarauksena, koska se katsotaan osaksi suurempaa virkistysaluekokonaisuutta
235	Kuusiluoto	5	Alle 50 ha virkistysalue on osoitettu aluevarauksena, koska se katsotaan osaksi suurempaa virkistysaluekokonaisuutta
236	Kallahti	75	Alue on voimassa olevissa maakuntakaavoissa yli 50 hehtaarin kokoinen
237	Meilahti-Seurasaari	119	Alue on voimassa olevissa maakuntakaavoissa yli 50 hehtaarin kokoinen
238	Kaitalahti	111	Alue on voimassa olevissa maakuntakaavoissa yli 50 hehtaarin kokoinen
239	Yliskylä	66	Alue on voimassa olevissa maakuntakaavoissa yli 50 hehtaarin kokoinen
259	Kivinokka	33	Alle 50 ha virkistysalue on osoitettu aluevarauksena, koska se katsotaan osaksi suurempaa virkistysaluekokonaisuutta
292	Pornaistenniemi	13	Alle 50 ha virkistysalue on osoitettu aluevarauksena, koska se katsotaan osaksi suurempaa virkistysaluekokonaisuutta
293	Viikki-Herttoniemi-Kivikko	414	Alue on voimassa olevissa maakuntakaavoissa yli 50 hehtaarin kokoinen
291	Vuosaari	364	Alue on voimassa olevissa maakuntakaavoissa yli 50 hehtaarin kokoinen
294	Helsingin keskuspuisto	1824	Alue on voimassa olevissa maakuntakaavoissa yli 50 hehtaarin kokoinen
307	Iso-Huopalahti	54	Uusi yli 50 ha virkistysalue Uusimaa-kaavassa
308	Mustikkamaa-Korkeasaari	67	Alue on voimassa olevissa maakuntakaavoissa yli 50 hehtaarin kokoinen
309	Meri-Rastila	15	Uusi yli 50 ha virkistysalue Uusimaa-kaavassa
310	Ramsinniemi	31	Alle 50 ha virkistysalue on osoitettu aluevarauksena, koska se katsotaan osaksi suurempaa virkistysaluekokonaisuutta

<b>Virkistyskäytön kohdealueet Målområden för rekreationsbruk</b>			
38	Pikku Niinisaari		Alue on voimassa olevissa maakuntakaavoissa alle 50 hehtaarin kokoinen
45	Iso Leikosaari		Alue on voimassa olevissa maakuntakaavoissa alle 50 hehtaarin kokoinen
47	Vasikkasaari		Alue on voimassa olevissa maakuntakaavoissa alle 50 hehtaarin kokoinen
52	Itäinen ja Läntinen Pihlajasaari		Alue on voimassa olevissa maakuntakaavoissa alle 50 hehtaarin kokoinen
117	Harakka		Alue on voimassa olevissa maakuntakaavoissa alle 50 hehtaarin kokoinen
120	Mustasaari		Alue on voimassa olevissa maakuntakaavoissa alle 50 hehtaarin kokoinen
134	Vartiosaari		Uusi alle 50 ha virkistyskäytön kohdealue Uusimaa-kaavassa
135	Villinki		Uusi alle 50 ha virkistyskäytön kohdealue Uusimaa-kaavassa

<b>Hyvinkää Hyvinge</b>			
<b>Virkistysalueet Rekreationsområden</b>			
216	Sveitsi	516	Alue on voimassa olevissa maakuntakaavoissa yli 50 hehtaarin kokoinen
269	Sveitsi	11	Alle 50 ha virkistysalue on osoitettu aluevarauksena, koska se katsotaan osaksi suurempaa virkistysaluekokonaisuutta
278	Sääksjärvi	804	Alue on voimassa olevissa maakuntakaavoissa yli 50 hehtaarin kokoinen
316	Piilolammi	36	Alle 50 ha virkistysalue on osoitettu aluevarauksena, koska se katsotaan osaksi suurempaa virkistysaluekokonaisuutta
317	Piilolammi	14	Alle 50 ha virkistysalue on osoitettu aluevarauksena, koska se katsotaan osaksi suurempaa virkistysaluekokonaisuutta
318	Piilolammi	24	Alle 50 ha virkistysalue on osoitettu aluevarauksena, koska se katsotaan osaksi suurempaa virkistysaluekokonaisuutta

<b>Inkoo Ingå</b>			
<b>Virkistysalueet Rekreationsområden</b>			
247	Stora Fagerö	61	Alue on voimassa olevissa maakuntakaavoissa yli 50 hehtaarin kokoinen
250	Bråtholm, Villholm	12	Alle 50 ha virkistysalue on osoitettu aluevarauksena, koska se katsotaan osaksi suurempaa virkistysaluekokonaisuutta
265	Bjurs	65	Alue on voimassa olevissa maakuntakaavoissa yli 50 hehtaarin kokoinen
266	Bjurs	14	Alle 50 ha virkistysalue on osoitettu aluevarauksena, koska se katsotaan osaksi suurempaa virkistysaluekokonaisuutta
274	Bjurs	73	Alue on voimassa olevissa maakuntakaavoissa yli 50 hehtaarin kokoinen
275	Varsbergen	22	Alle 50 ha virkistysalue on osoitettu aluevarauksena, koska se katsotaan osaksi suurempaa virkistysaluekokonaisuutta
284	Älgsjölandet	181	Alue on voimassa olevissa maakuntakaavoissa yli 50 hehtaarin kokoinen
285	Älgsjölandet	7	Alle 50 ha virkistysalue on osoitettu aluevarauksena, koska se katsotaan osaksi suurempaa virkistysaluekokonaisuutta
286	Varsbergen	7	Alle 50 ha virkistysalue on osoitettu aluevarauksena, koska se katsotaan osaksi suurempaa virkistysaluekokonaisuutta
287	Varsbergen	9	Alle 50 ha virkistysalue on osoitettu aluevarauksena, koska se katsotaan osaksi suurempaa virkistysaluekokonaisuutta
243	Kopparnäs	535	Alue on voimassa olevissa maakuntakaavoissa yli 50 hehtaarin kokoinen

<b>Virkistyskäytön kohdealueet Målområden för rekreationsbruk</b>			
59	Bergskär ja Haraholm		Alue on voimassa olevissa maakuntakaavoissa alle 50 hehtaarin kokoinen
61	Stora Halsö		Alue on voimassa olevissa maakuntakaavoissa alle 50 hehtaarin kokoinen
65	Norrbergen		Alue on voimassa olevissa maakuntakaavoissa alle 50 hehtaarin kokoinen
66	Lilla Ängstö		Alue on voimassa olevissa maakuntakaavoissa alle 50 hehtaarin kokoinen
70	Älgsjölandet		Alue on voimassa olevissa maakuntakaavoissa alle 50 hehtaarin kokoinen
73	Hallnäsudden		Alue on voimassa olevissa maakuntakaavoissa alle 50 hehtaarin kokoinen



Kohdelista V4, Virkistysalueet ja virkistyskäytön kohdealueet Förteckning V4, Rekreationsområden och målområden för rekreationsbruk

79	Stora ja Lilla Lövä	Alue on voimassa olevissa maakuntakaavoissa alle 50 hehtaarin kokoinen
80	Gölisnäs	Alue on voimassa olevissa maakuntakaavoissa alle 50 hehtaarin kokoinen
89	Tjugonholm ja Tiftö	Alue on voimassa olevissa maakuntakaavoissa alle 50 hehtaarin kokoinen
91	Andö	Alue on voimassa olevissa maakuntakaavoissa alle 50 hehtaarin kokoinen
118	Hankelö	Alue on voimassa olevissa maakuntakaavoissa alle 50 hehtaarin kokoinen

Järvenpää Träskända			
Virkistysalueet Rekreationsområden			
220	Kupukallio	146	Alue on voimassa olevissa maakuntakaavoissa yli 50 hehtaarin kokoinen
Virkistyskäytön kohdealueet Målområden för rekreationsbruk			
30	Vanhankylänniemi		Alue on voimassa olevissa maakuntakaavoissa alle 50 hehtaarin kokoinen

Kauniainen Grankulla			
Virkistysalueet Rekreationsområden			
281	Kirkkojärvi	146	Alue on voimassa olevissa maakuntakaavoissa yli 50 hehtaarin kokoinen

Karkkila Högfors			
Virkistyskäytön kohdealueet Målområden för rekreationsbruk			
26	Onkimaanjärvi		Alue on voimassa olevissa maakuntakaavoissa alle 50 hehtaarin kokoinen

Kerava Kervo			
Virkistysalueet Rekreationsområden			
224	Koukkusuo	251	Alue on voimassa olevissa maakuntakaavoissa yli 50 hehtaarin kokoinen
223	Tuomalansuo	252	Alue on voimassa olevissa maakuntakaavoissa yli 50 hehtaarin kokoinen
Virkistyskäytön kohdealueet Målområden för rekreationsbruk			
32	Haukkakallio		Alue on voimassa olevissa maakuntakaavoissa alle 50 hehtaarin kokoinen

Kirkkonummi Kyrkslätt			
Virkistysalueet Rekreationsområden			
241	Djupström	70	Alue on voimassa olevissa maakuntakaavoissa yli 50 hehtaarin kokoinen
244	Stubbans / Abborrviken	55	Alue on voimassa olevissa maakuntakaavoissa yli 50 hehtaarin kokoinen
245	Linlo	64	Alue on voimassa olevissa maakuntakaavoissa yli 50 hehtaarin kokoinen
248	Porkkala	117	Alue on voimassa olevissa maakuntakaavoissa yli 50 hehtaarin kokoinen
249	Porkkalanniemi	64	Alue on voimassa olevissa maakuntakaavoissa yli 50 hehtaarin kokoinen
304	Kauhala	47	Alle 50 ha virkistysalue on osoitettu aluevarauksena, koska se katsotaan osaksi suurempaa virkistysaluekokonaisuutta
313	Myllykylä	21	Alle 50 ha virkistysalue on osoitettu aluevarauksena, koska se katsotaan osaksi suurempaa virkistysaluekokonaisuutta
314	Dävits	36	Alle 50 ha virkistysalue on osoitettu aluevarauksena, koska se katsotaan osaksi suurempaa virkistysaluekokonaisuutta
321	Porkkala	43	Alle 50 ha virkistysalue on osoitettu aluevarauksena, koska se katsotaan osaksi suurempaa virkistysaluekokonaisuutta

Virkistyskäytön kohdealueet Målområden för rekreationsbruk			
57	Lilla ja Stora Bredskär		Alue on voimassa olevissa maakuntakaavoissa alle 50 hehtaarin kokoinen
58	Stora Brändö		Alue on voimassa olevissa maakuntakaavoissa alle 50 hehtaarin kokoinen
62	Hästö		Alue on voimassa olevissa maakuntakaavoissa alle 50 hehtaarin kokoinen
63	Littlo ja Hormus-Fågelsjö		Alue on voimassa olevissa maakuntakaavoissa alle 50 hehtaarin kokoinen
68	Bylandet		Alue on voimassa olevissa maakuntakaavoissa alle 50 hehtaarin kokoinen
69	Räfsö		Alue on voimassa olevissa maakuntakaavoissa alle 50 hehtaarin kokoinen
71	Stora Svartö		Alue on voimassa olevissa maakuntakaavoissa alle 50 hehtaarin kokoinen
82	Hermanskär		Alue on voimassa olevissa maakuntakaavoissa alle 50 hehtaarin kokoinen

Loviisa Loviisa			
Virkistysalueet Rekreationsområden			
202	Tavistholmen	31	Alle 50 ha virkistysalue on osoitettu aluevarauksena, koska se katsotaan osaksi suurempaa virkistysaluekokonaisuutta
205	Hagalund	238	Alue on voimassa olevissa maakuntakaavoissa yli 50 hehtaarin kokoinen
206	Hässjeholmen	26	Alle 50 ha virkistysalue on osoitettu aluevarauksena, koska se katsotaan osaksi suurempaa virkistysaluekokonaisuutta
213	Myllyjärvi	121	Alue on voimassa olevissa maakuntakaavoissa yli 50 hehtaarin kokoinen

Virkistyskäytön kohdealueet Målområden för rekreationsbruk			
1	Stora Rövarn		Alue on voimassa olevissa maakuntakaavoissa alle 50 hehtaarin kokoinen
2	Smedsholmarna		Alue on voimassa olevissa maakuntakaavoissa alle 50 hehtaarin kokoinen
10	Vårdö ja Trollholmen		Alue on voimassa olevissa maakuntakaavoissa alle 50 hehtaarin kokoinen
13	Storholmen		Alue on voimassa olevissa maakuntakaavoissa alle 50 hehtaarin kokoinen
20	Sandö		Alue on voimassa olevissa maakuntakaavoissa alle 50 hehtaarin kokoinen

23	Hästön		Alue on voimassa olevissa maakuntakaavoissa alle 50 hehtaarin kokoinen
24	Fallholmen ja Hamnholmen		Alue on voimassa olevissa maakuntakaavoissa alle 50 hehtaarin kokoinen
25	Rönnäs		Alue on voimassa olevissa maakuntakaavoissa alle 50 hehtaarin kokoinen
129	Svartholmen		Alue on voimassa olevissa maakuntakaavoissa alle 50 hehtaarin kokoinen

Lohja Lojo			
Virkistysalueet Rekreationsområden			
218	Rausjärvi	128	Alue on voimassa olevissa maakuntakaavoissa yli 50 hehtaarin kokoinen
230	Lohjanharjun Ojamonkangas	144	Alue on voimassa olevissa maakuntakaavoissa yli 50 hehtaarin kokoinen
231	Kunnarla	132	Alue on voimassa olevissa maakuntakaavoissa yli 50 hehtaarin kokoinen
288	Karnaisten korpi, pohjoinen	23	Alle 50 ha virkistysalue on osoitettu aluevarauksena, koska se katsotaan osaksi suurempaa virkistysaluekokonaisuutta
289	Karnaisten korpi, etelä	10	Alle 50 ha virkistysalue on osoitettu aluevarauksena, koska se katsotaan osaksi suurempaa virkistysaluekokonaisuutta

Virkistyskäytön kohdealueet Målområden för rekreationsbruk			
33	Ollisaari, Muuttettavan-niemi, Kaurassaari		Alue on voimassa olevissa maakuntakaavoissa alle 50 hehtaarin kokoinen
34	Partioniemi ja Mustasaari		Alue on voimassa olevissa maakuntakaavoissa alle 50 hehtaarin kokoinen
37	Liessaari		Alue on voimassa olevissa maakuntakaavoissa alle 50 hehtaarin kokoinen
128	Antiaisen järven virkistys-alue		Alue on voimassa olevissa maakuntakaavoissa alle 50 hehtaarin kokoinen

Mäntsälä			
Virkistysalueet Rekreationsområden			
215	Hunttijärvi	54	Alue on voimassa olevissa maakuntakaavoissa yli 50 hehtaarin kokoinen

Nurmijärvi			
Virkistysalueet Rekreationsområden			
278	Sääksjärvi	804	Alue on voimassa olevissa maakuntakaavoissa yli 50 hehtaarin kokoinen
Virkistyskäytön kohdealueet Målområden för rekreationsbruk			
28	Nukari		Alue on voimassa olevissa maakuntakaavoissa alle 50 hehtaarin kokoinen
31	Myllykoski		Alue on voimassa olevissa maakuntakaavoissa alle 50 hehtaarin kokoinen

Pornainen Borgnäs			
Virkistysalueet Rekreationsområden			
221	Kotojärvi	213	Alue on voimassa olevissa maakuntakaavoissa yli 50 hehtaarin kokoinen
Virkistyskäytön kohdealueet Målområden för rekreationsbruk			
133	Valkjärvi		Alue on voimassa olevissa maakuntakaavoissa alle 50 hehtaarin kokoinen

Porvoo Borgå			
Virkistysalueet Rekreationsområden			
200	Hakasalo	110	Alue on voimassa olevissa maakuntakaavoissa yli 50 hehtaarin kokoinen
201	Sikosaari	76	Alue on voimassa olevissa maakuntakaavoissa yli 50 hehtaarin kokoinen
204	Joonaanmäki	151	Alue on voimassa olevissa maakuntakaavoissa yli 50 hehtaarin kokoinen
208	Rita	128	Alue on voimassa olevissa maakuntakaavoissa yli 50 hehtaarin kokoinen
209	Veckjärvi	88	Alue on voimassa olevissa maakuntakaavoissa yli 50 hehtaarin kokoinen
210	Hasselholmen	46	Alle 50 ha virkistysalue on osoitettu aluevarauksena, koska se katsotaan osaksi suurempaa virkistysaluekokonaisuutta
211	Vadträsket	7	Alle 50 ha virkistysalue on osoitettu aluevarauksena, koska se katsotaan osaksi suurempaa virkistysaluekokonaisuutta
212	Hummelpäran	117	Alue on voimassa olevissa maakuntakaavoissa yli 50 hehtaarin kokoinen
263	Virvik	274	Alue on voimassa olevissa maakuntakaavoissa yli 50 hehtaarin kokoinen
264	Karijärvi	115	Alue on voimassa olevissa maakuntakaavoissa yli 50 hehtaarin kokoinen
277	Kräkö	99	Alue on voimassa olevissa maakuntakaavoissa yli 50 hehtaarin kokoinen
319	Pirttisaari	19	Alle 50 ha virkistysalue on osoitettu aluevarauksena, koska se katsotaan osaksi suurempaa virkistysaluekokonaisuutta

Virkistyskäytön kohdealueet Målområden för rekreationsbruk			
5	Brunnskär		Alue on voimassa olevissa maakuntakaavoissa alle 50 hehtaarin kokoinen
6	Söderholmen, Mellerstholmen ja Långholmen		Alue on voimassa olevissa maakuntakaavoissa alle 50 hehtaarin kokoinen
8	Dödmansholmen		Alue on voimassa olevissa maakuntakaavoissa alle 50 hehtaarin kokoinen
9	Furuholmen ja Kaunissaari (Sahasaari)		Alue on voimassa olevissa maakuntakaavoissa alle 50 hehtaarin kokoinen

16	Pappilanmäki		Alue on voimassa olevissa maakuntakaavoissa alle 50 hehtaarin kokoinen
17	Johannevik		Alue on voimassa olevissa maakuntakaavoissa alle 50 hehtaarin kokoinen
18	Gammelbacka		Alue on voimassa olevissa maakuntakaavoissa alle 50 hehtaarin kokoinen



19	Saksalanniemi	Alue on voimassa olevissa maakuntakaavoissa alle 50 hehtaarin kokoinen
21	Bredholmen	Alue on voimassa olevissa maakuntakaavoissa alle 50 hehtaarin kokoinen
22	Stora Brokholmen	Alue on voimassa olevissa maakuntakaavoissa alle 50 hehtaarin kokoinen
112	Skallerholmarna	Alue on voimassa olevissa maakuntakaavoissa alle 50 hehtaarin kokoinen
113	Långsand	Alue on voimassa olevissa maakuntakaavoissa alle 50 hehtaarin kokoinen
114	Långön	Alue on voimassa olevissa maakuntakaavoissa alle 50 hehtaarin kokoinen
115	Risholmen	Alue on voimassa olevissa maakuntakaavoissa alle 50 hehtaarin kokoinen
116	Sandholmen	Alue on voimassa olevissa maakuntakaavoissa alle 50 hehtaarin kokoinen
130	Varlaxudden	Alue on voimassa olevissa maakuntakaavoissa alle 50 hehtaarin kokoinen
132	Onas	Alue on voimassa olevissa maakuntakaavoissa alle 50 hehtaarin kokoinen
136	Fåfångholmen	Uusi alle 50 ha virkistyskäytön kohdealue Uusimaa-kaavassa

#### Raasepori Raseborg

240	Flacksjö, Stensjö	295	Alue on voimassa olevissa maakuntakaavoissa yli 50 hehtaarin kokoinen
242	Ovanmalm, Kvarnträsk	198	Alue on voimassa olevissa maakuntakaavoissa yli 50 hehtaarin kokoinen
246	Västerby	1196	Alue on voimassa olevissa maakuntakaavoissa yli 50 hehtaarin kokoinen
251	Gästersö	56	Alue on voimassa olevissa maakuntakaavoissa yli 50 hehtaarin kokoinen
252	Långön	63	Alue on voimassa olevissa maakuntakaavoissa yli 50 hehtaarin kokoinen
253	Långösund	10	Alle 50 ha virkistysalue on osoitettu aluevarauksena, koska se katsotaan osaksi suurempaa virkistysaluekokonaisuutta
254	Strömsö	166	Alue on voimassa olevissa maakuntakaavoissa yli 50 hehtaarin kokoinen
255	Glonäs (Strömsö)	13	Alle 50 ha virkistysalue on osoitettu aluevarauksena, koska se katsotaan osaksi suurempaa virkistysaluekokonaisuutta
282	Odensö	163	Alue on voimassa olevissa maakuntakaavoissa yli 50 hehtaarin kokoinen
312	Jussarö	33	Alle 50 ha virkistysalue on osoitettu aluevarauksena, koska se katsotaan osaksi suurempaa virkistysaluekokonaisuutta

44	Korpudden	Alue on voimassa olevissa maakuntakaavoissa alle 50 hehtaarin kokoinen
46	Kajsas (Heinässuo)	Alue on voimassa olevissa maakuntakaavoissa alle 50 hehtaarin kokoinen
67	Lammholmen	Alue on voimassa olevissa maakuntakaavoissa alle 50 hehtaarin kokoinen
72	Lagmans	Alue on voimassa olevissa maakuntakaavoissa alle 50 hehtaarin kokoinen
74	Stakanäs	Alue on voimassa olevissa maakuntakaavoissa alle 50 hehtaarin kokoinen
75	Lövö	Alue on voimassa olevissa maakuntakaavoissa alle 50 hehtaarin kokoinen
76	Gästersö	Alue on voimassa olevissa maakuntakaavoissa alle 50 hehtaarin kokoinen
77	Björnholmen	Alue on voimassa olevissa maakuntakaavoissa alle 50 hehtaarin kokoinen
78	Sandviken	Alue on voimassa olevissa maakuntakaavoissa alle 50 hehtaarin kokoinen
81	Fåfångudden	Alue on voimassa olevissa maakuntakaavoissa alle 50 hehtaarin kokoinen
83	Verknäs ja Kamparholmer	Alue on voimassa olevissa maakuntakaavoissa alle 50 hehtaarin kokoinen
84	Långholmen	Alue on voimassa olevissa maakuntakaavoissa alle 50 hehtaarin kokoinen
88	Flakholmen	Alue on voimassa olevissa maakuntakaavoissa alle 50 hehtaarin kokoinen
92	Sommarö	Alue on voimassa olevissa maakuntakaavoissa alle 50 hehtaarin kokoinen
95	Sundom	Alue on voimassa olevissa maakuntakaavoissa alle 50 hehtaarin kokoinen
96	Långö	Alue on voimassa olevissa maakuntakaavoissa alle 50 hehtaarin kokoinen
100	Nölsö ja Gunnarsö	Alue on voimassa olevissa maakuntakaavoissa alle 50 hehtaarin kokoinen
101	Byxholmen	Alue on voimassa olevissa maakuntakaavoissa alle 50 hehtaarin kokoinen

#### Sipoo Sibbo

203	Harubergen	19	Alue on voimassa olevissa maakuntakaavoissa yli 50 hehtaarin kokoinen
207	Norrkullalandet	57	Alue on voimassa olevissa maakuntakaavoissa yli 50 hehtaarin kokoinen
224	Koukkusuo	251	Alue on voimassa olevissa maakuntakaavoissa yli 50 hehtaarin kokoinen
283	Kaunissaari	100	Alue on voimassa olevissa maakuntakaavoissa yli 50 hehtaarin kokoinen

3	Tallholmen	Alue on voimassa olevissa maakuntakaavoissa alle 50 hehtaarin kokoinen
4	Kajholmen	Alue on voimassa olevissa maakuntakaavoissa alle 50 hehtaarin kokoinen
7	Östholmen, Simsalö	Alue on voimassa olevissa maakuntakaavoissa alle 50 hehtaarin kokoinen
12	Fiskträsk	Alue on voimassa olevissa maakuntakaavoissa alle 50 hehtaarin kokoinen
14	Brantberget	Alue on voimassa olevissa maakuntakaavoissa alle 50 hehtaarin kokoinen
15	Möholmen	Alue on voimassa olevissa maakuntakaavoissa alle 50 hehtaarin kokoinen
121	Krokholmen	Alue on voimassa olevissa maakuntakaavoissa alle 50 hehtaarin kokoinen
122	Skogsholmen	Alue on voimassa olevissa maakuntakaavoissa alle 50 hehtaarin kokoinen
136	Fåfångholmen	Alue on voimassa olevissa maakuntakaavoissa alle 50 hehtaarin kokoinen

#### Siuntio Sjundeå

214	Saunaniemi	10	Alle 50 ha virkistysalue on osoitettu aluevarauksena, koska se katsotaan osaksi suurempaa virkistysaluekokonaisuutta
232	Storängen / Myllykylä	83	Alue on voimassa olevissa maakuntakaavoissa yli 50 hehtaarin kokoinen
243	Kopparnäs	535	Alue on voimassa olevissa maakuntakaavoissa yli 50 hehtaarin kokoinen
322	Nummijärvi		Alle 50 ha virkistysalue on osoitettu aluevarauksena, koska se katsotaan osaksi suurempaa virkistysaluekokonaisuutta

41	Vikträsk / Träskkulla	Alue on voimassa olevissa maakuntakaavoissa alle 50 hehtaarin kokoinen
----	-----------------------	--

#### Tuusula Tusby

217	Temmonmäki - Lepokallio	84	Alue on voimassa olevissa maakuntakaavoissa yli 50 hehtaarin kokoinen
220	Kupukallio	146	Alue on voimassa olevissa maakuntakaavoissa yli 50 hehtaarin kokoinen
222	Sarvikallio	52	Alue on voimassa olevissa maakuntakaavoissa yli 50 hehtaarin kokoinen
223	Tuomalansuo	252	Alue on voimassa olevissa maakuntakaavoissa yli 50 hehtaarin kokoinen
227	Ruotsinkylä / Mätäkivennummi	474	Alue on voimassa olevissa maakuntakaavoissa yli 50 hehtaarin kokoinen

#### Vantaa Vanda

261	Faltberget	9	Alle 50 ha virkistysalue on osoitettu aluevarauksena, koska se katsotaan osaksi suurempaa virkistysaluekokonaisuutta
262	Bisajärvi	6	Alle 50 ha virkistysalue on osoitettu aluevarauksena, koska se katsotaan osaksi suurempaa virkistysaluekokonaisuutta
276	Sotunki	60	Alue on voimassa olevissa maakuntakaavoissa yli 50 hehtaarin kokoinen
290	Hanabölen pellot	522	Alue on voimassa olevissa maakuntakaavoissa yli 50 hehtaarin kokoinen
294	Helsingin keskuspuisto	1824	Alue on voimassa olevissa maakuntakaavoissa yli 50 hehtaarin kokoinen
295	Länderanta	280	Alue on voimassa olevissa maakuntakaavoissa yli 50 hehtaarin kokoinen
296	Länderanta	10	Alle 50 ha virkistysalue on osoitettu aluevarauksena, koska se katsotaan osaksi suurempaa virkistysaluekokonaisuutta
297	Länderanta	7	Alle 50 ha virkistysalue on osoitettu aluevarauksena, koska se katsotaan osaksi suurempaa virkistysaluekokonaisuutta
298	Petikko-Kurkjärvi-Kalajärvi	690	Alue on voimassa olevissa maakuntakaavoissa yli 50 hehtaarin kokoinen
299	Metsamaa	70	Alue on voimassa olevissa maakuntakaavoissa yli 50 hehtaarin kokoinen
305	Hakunila	198	Alue on voimassa olevissa maakuntakaavoissa yli 50 hehtaarin kokoinen
320	Tikkurilan keskuspuisto	59	Uusi yli 50 ha virkistysalue Uusimaa-kaavassa
323	Nybygget	210	Alue on voimassa olevissa maakuntakaavoissa yli 50 hehtaarin kokoinen






#### Vihti Vichtis

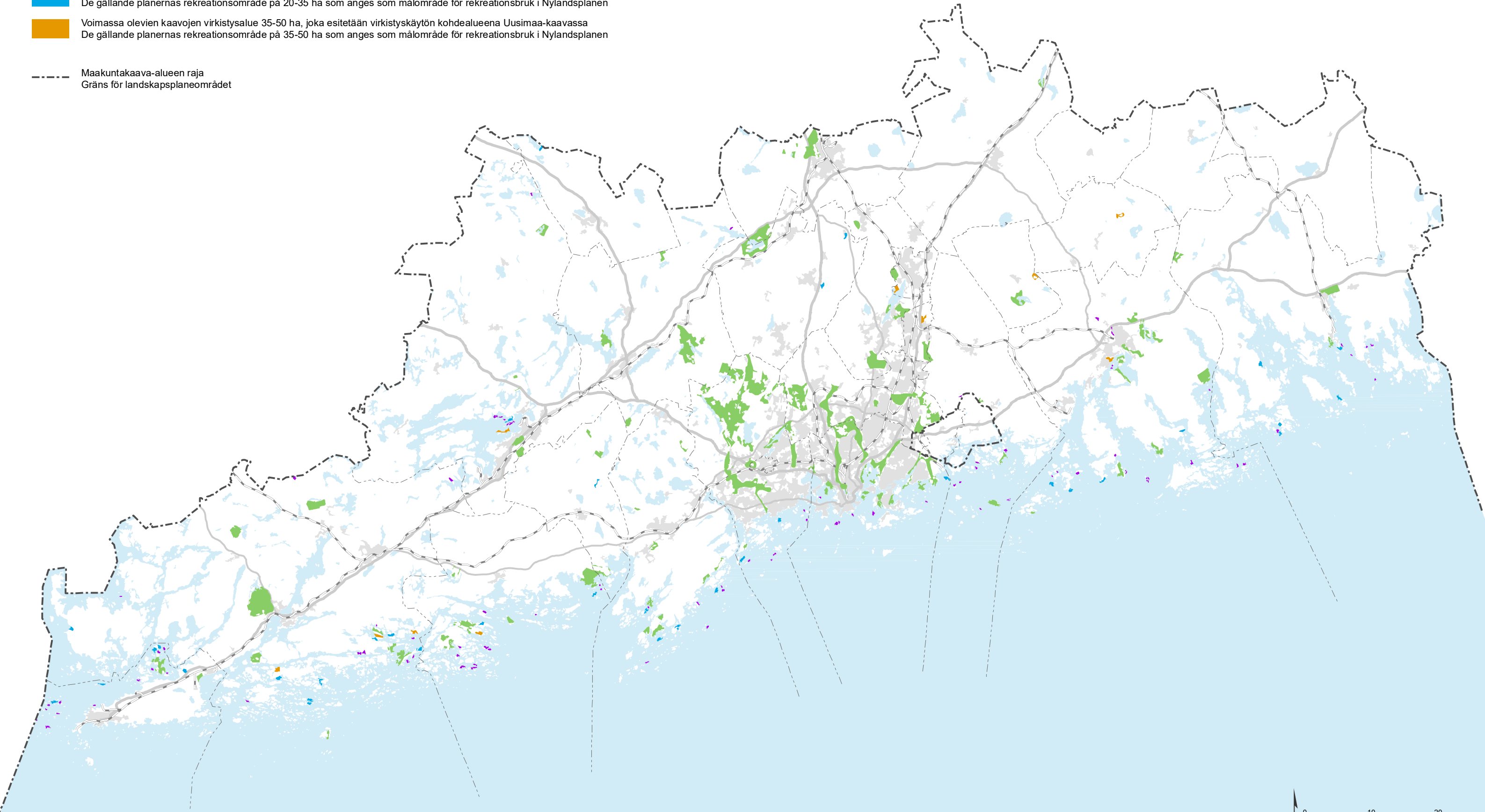
219	Moksi	81	Alue on voimassa olevissa maakuntakaavoissa yli 50 hehtaarin kokoinen
225	Pääkslahti	200	Alue on voimassa olevissa maakuntakaavoissa yli 50 hehtaarin kokoinen
226	Salmi	58	Alue on voimassa olevissa maakuntakaavoissa yli 50 hehtaarin kokoinen
229	Palakoski / Yövilä	87	Alue on voimassa olevissa maakuntakaavoissa yli 50 hehtaarin kokoinen
260	Nuukсионpää	109	Alue on voimassa olevissa maakuntakaavoissa yli 50 hehtaarin kokoinen
279	Salmi-Etelälahti	856	Alue on voimassa olevissa maakuntakaavoissa yli 50 hehtaarin kokoinen
280	Vaakoi	453	Alue on voimassa olevissa maakuntakaavoissa yli 50 hehtaarin kokoinen

27	Vihtijärvi-Rauhanniemi	Alue on voimassa olevissa maakuntakaavoissa alle 50 hehtaarin kokoinen
----	------------------------	--

# PIENIALAISIIIN VIRKISTYSALUEISIIN KOHDISTUVAT MUUTOKSET ÄNDRINGAR SOM GÄLLER SMÅ REKREATIONSOMRÅDEN




Maakuntavaltuusto 9.6.2020  
Landskapsfullmäktige 9.6.2020

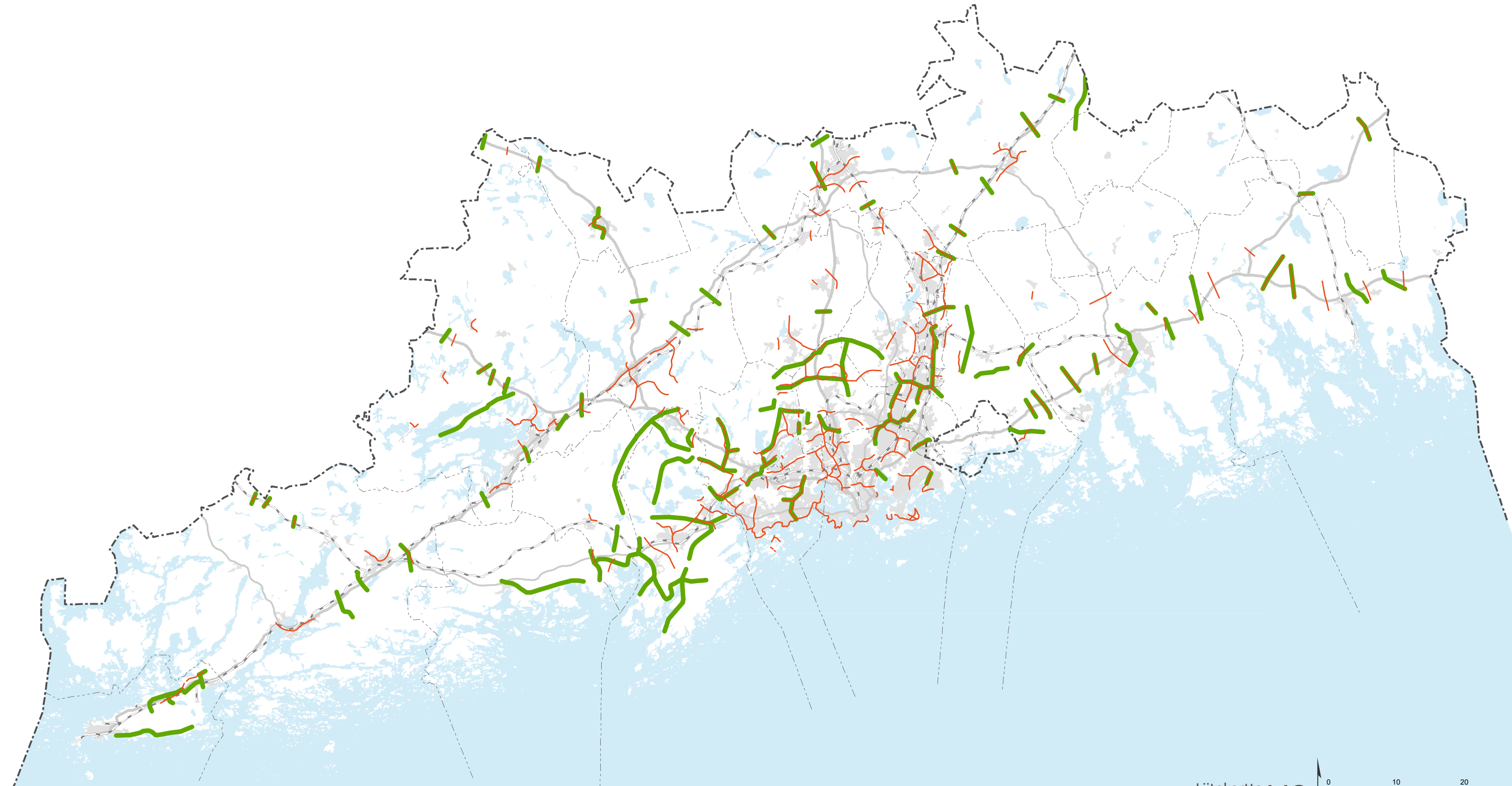
-  Virkistysalue Uusimaa-kaavassa  
Rekreationsområde i Nylandsplanen
-  Voimassa olevien kaavojen virkistysalue 5 - 20 ha, joka esitetään virkistyskäytön kohdealueena Uusimaa-kaavassa  
De gällande planernas rekreationsområde på 5–20 ha som anges som målområde för rekreationsbruk i Nylandsplanen
-  Voimassa olevien kaavojen virkistysalue 20-35 ha, joka esitetään virkistyskäytön kohdealueena Uusimaa-kaavassa  
De gällande planernas rekreationsområde på 20-35 ha som anges som målområde för rekreationsbruk i Nylandsplanen
-  Voimassa olevien kaavojen virkistysalue 35-50 ha, joka esitetään virkistyskäytön kohdealueena Uusimaa-kaavassa  
De gällande planernas rekreationsområde på 35-50 ha som anges som målområde för rekreationsbruk i Nylandsplanen
-  Maakuntakaava-alueen raja  
Gräns för landskapsplaneområdet



# VIHERYHTEYSTARPEET BEHOV AV GRÖNFÖRBINDELSER

Maakuntavaltuusto 9.6.2020  
Landskapsfullmäktige 9.6.2020

-  Viheryhteystarve Uusimaa-kaavassa  
Behov av grönförbindelse i Nylandsplanen
-  Voimassa olevista maakuntakaavoista kumottava viheryhteystarve  
De gällande landskapsplanernas behov av grönförbindelse som upphävs
-  Maakuntakaava-alueen raja  
Gräns för landskapsplaneområdet





# ARVOKKAAT GEOLOGISET MUODOSTUMAT VÄRDEFULLA GEOLOGISKA FORMATIONER

Maakuntavaltuusto 9.6.2020  
Landskapsfullmäktige 9.6.2020

Geologiset muodostumat jotka esitetään maakuntakaavassa kohdemerkinnällä  
Geologiska formationer som anges med objektsbeteckning i landskapsplanen

- ▲ Arvokas harjualue  
Värdefullt åsområde
- ▲ Arvokas kallioalue  
Värdefullt bergsområde
- ▲ Arvokas moreenimuodostuma  
Värdefull moränbildning
- ▲ Arvokas rantakerrostuma  
Värdefull strandavlagring
- ▲ Arvokas tuulikerrostuma  
Värdefull vindavlagring

Geologiset muodostumat jotka esitetään maakuntakaavassa aluemerkinällä  
Geologiska formationer som anges med områdesbeteckning i landskapsplanen

- Arvokas harjualue  
Värdefullt åsområde
- Arvokas kallioalue  
Värdefullt bergsområde
- Arvokas moreenimuodostuma  
Värdefull moränbildning
- Arvokas rantakerrostuma  
Värdefull strandavlagring
- Arvokas tuuli- ja rantakerrostuma  
Värdefull vind- och strandavlagring
- Arvokas tuulikerrostuma  
Värdefull vindavlagring

Numerointi viittaa arvokkaiden geologisten muodostumien kohdelistaukseen.  
Numreringen hänvisar till förteckningen över värdefulla geologiska formationer.

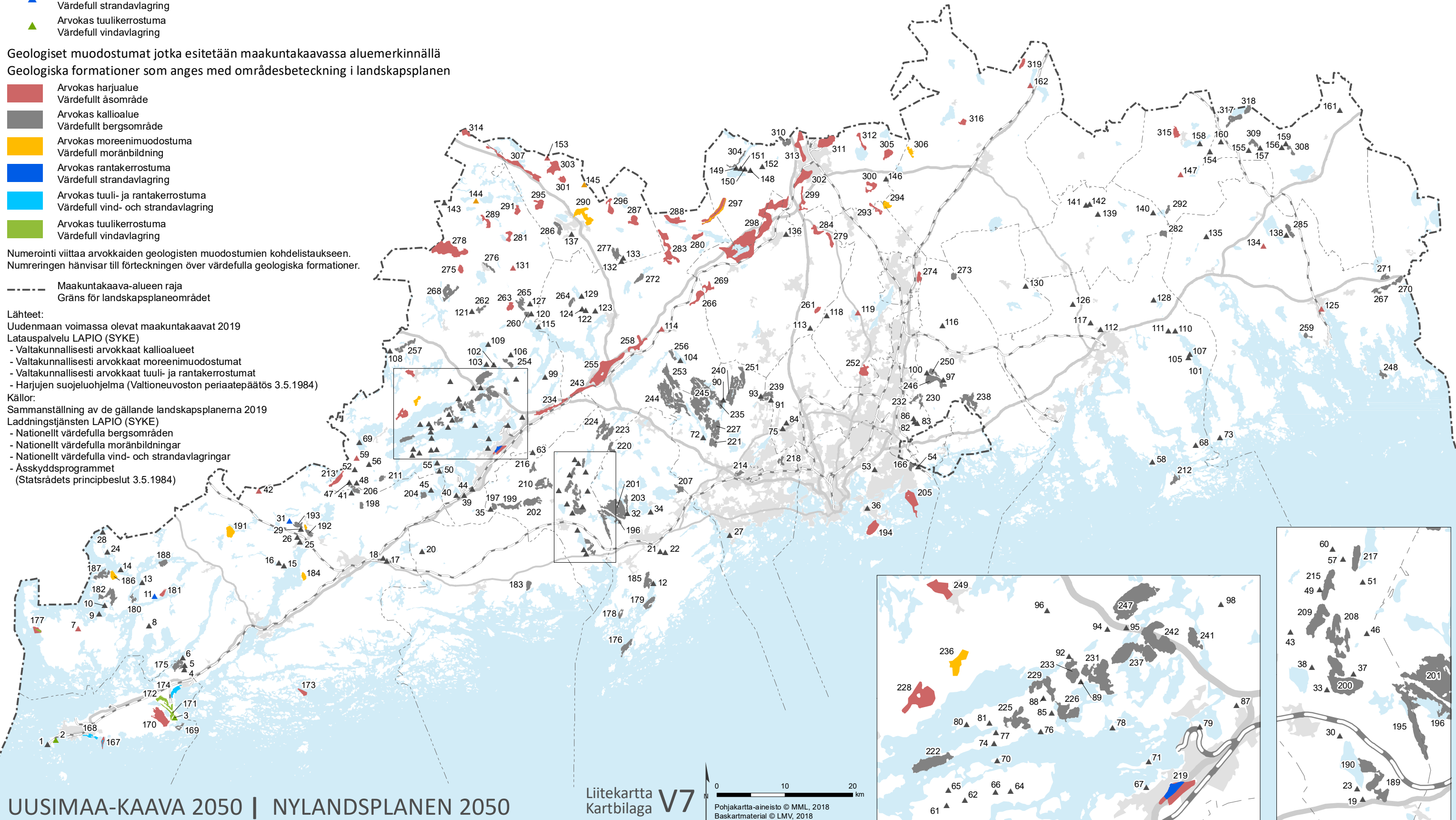
--- Maakuntakaava-alueen raja  
Gräns för landskapsplaneområdet

Lähteet:

- Uudenmaan voimassa olevat maakuntakaavat 2019
- Latauspalvelu LAPIO (SYKE)
  - Valtakunnallisesti arvokkaat kallioalueet
  - Valtakunnallisesti arvokkaat moreenimuodostumat
  - Valtakunnallisesti arvokkaat tuuli- ja rantakerrostumat
  - Harjujen suojeleohjelma (Valtioneuvoston periaatepäätös 3.5.1984)

Källor:

- Sammanställning av de gällande landskapsplanerna 2019
- Laddningstjänsten LAPIO (SYKE)
  - Nationellt värdefulla bergsområden
  - Nationellt värdefulla moränbildningar
  - Nationellt värdefulla vind- och strandavlagringar
  - Åsskyddsprogrammet (Statsrådets principbeslut 3.5.1984)



Kohdelista V7, Arvokkaat geologiset muodostumat Förteckning V7, Värdefulla geologiska formationer

152	Hirvikallio-Jaanankallio	50	Arvokas kallioalue
293	Hiilimäki-Rajakallio-Humalannummi	84	Arvokas harjualue
294	Ullamäki	104	Arvokas moreenimuodostuma
297	Valkealammin reunamoreeniparvi	316	Arvokas harjualue ja arvokas moreenimuodostuma

298	Rajamäen harjualue	1969	Arvokas harjualue
299	Kaunisnummi-Jätinlukot	132	Arvokas harjualue
300	Kapilamminummi	139	Arvokas harjualue
302	Hyvinkäänkylä	297	Arvokas harjualue
304	Järvimäki-Mäenalusta	81	Arvokas kallioalue
305	Laitilannummi	139	Arvokas harjualue
310	Usminkallio-Paalijoen kalliot	117	Arvokas kallioalue
311	Hyvinkää lentokenttä	297	Arvokas harjualue
312	Ridasjärvi	89	Arvokas harjualue
313	Häähänmäki-Alhostenmäki-Sveitsinharju	279	Arvokas harjualue

<b>Inkoo Ingå</b>			
20	Nordanberget	16	Arvokas kallioalue
183	Innanbäckin Kasabergen	86	Arvokas kallioalue

<b>Järvenpää Träskända</b>			
274	Lemmenlaakso	89	Arvokas harjualue

<b>Kauniainen Grankulla</b>			
214	Kasavuori	56	Arvokas kallioalue

<b>Karkkila Högfors</b>			
132	Etumäki-Koirakallio	28	Arvokas kallioalue
133	Etumäki-Koirakallio	8	Arvokas kallioalue
137	Lemmoinvuori	11	Arvokas kallioalue
145	Lautojanmäki	12	Arvokas moreenimuodostuma
153	Hunsanpatti	27	Arvokas harjualue
277	Etumäki-Koirakallio	149	Arvokas kallioalue
286	Haukkamäki	125	Arvokas kallioalue
287	Kivimäki-Tontunhaudat	145	Arvokas harjualue
290	Huhtimon reunamoreeniparvi	306	Arvokas moreenimuodostuma
295	Ruohovehmaanmäki-Hauklammenummi	153	Arvokas harjualue
296	Lähteenmäki-Patalukko	134	Arvokas harjualue
301	Ritanummi	79	Arvokas harjualue
303	Heinälammintahde	243	Arvokas harjualue
307	Vt 2 harjualue	362	Arvokas harjualue

<b>Kirkkonummi Kyrkslätt</b>			
12	Kasaberget	9	Arvokas kallioalue
21	Gunnarsbyn Högberget	17	Arvokas kallioalue
22	Gunnarsbyn Högberget	39	Arvokas kallioalue
32	Kittelberget-Urbysberget	8	Arvokas kallioalue
34	Korkberget-Harabacken	44	Arvokas kallioalue
176	Porkkalanniemi	160	Arvokas kallioalue
178	Haukipää	58	Arvokas kallioalue
179	Järsö	153	Arvokas kallioalue
185	Kasaberget	187	Arvokas kallioalue
195	Falkberget	181	Arvokas kallioalue
196	Isbergen-Korsolamsbergen	135	Arvokas kallioalue
201	Isbergen-Korsolamsbergen	577	Arvokas kallioalue
203	Kittelberget-Urbysberget	87	Arvokas kallioalue
207	Goddarsbölebergen	98	Arvokas kallioalue
220	Falkmäki	90	Arvokas kallioalue

<b>Lapinjärvi Lapträsk</b>			
154	Järventaan kalliot	19	Arvokas kallioalue
155	Soidenkallio	14	Arvokas kallioalue
156	Falkberget-Ilveskallio	27	Arvokas kallioalue

157	Niemenkallio-Lamminkallio	12	Arvokas kallioalue
159	Falkberget-Ilveskallio	22	Arvokas kallioalue
160	Haukkakallio	19	Arvokas kallioalue
161	Ruskiakallio-Esimäki	18	Arvokas kallioalue
308	Falkberget-Ilveskallio	63	Arvokas kallioalue
309	Niemenkallio-Lamminkallio	92	Arvokas kallioalue
317	Tornikallio-Leununkallio	183	Arvokas kallioalue
318	Hiidenkallio-Lehmäkallio	81	Arvokas kallioalue

<b>Lohja Lojo</b>			
39	Munkkikallio	9	Arvokas kallioalue
40	Kohagabergen	49	Arvokas kallioalue
44	Kukkumäki	5	Arvokas kallioalue
47	Hammarinmäki-Makubergen	17	Arvokas kallioalue
48	Hammarinmäki-Makubergen	44	Arvokas kallioalue
52	Laukmäki	42	Arvokas kallioalue
55	Märkmäki	55	Arvokas kallioalue
56	Kalkkimäki	35	Arvokas kallioalue
59	Teilinummi	10	Arvokas harjualue
61	Innoonlammen kallio	30	Arvokas kallioalue
62	Tolpoonsuo	11	Arvokas kallioalue
63	Pahnamäki-Mylymäki	28	Arvokas kallioalue
64	Hausnummen kalkkimäki	8	Arvokas kallioalue
65	Rinnemäki	7	Arvokas kallioalue
66	Hermalan kalkkimäki	41	Arvokas kallioalue
67	Lahokallio	15	Arvokas kallioalue
69	Vuoriniemen kallio	11	Arvokas kallioalue
70	Mussaaren kalliot	7	Arvokas kallioalue
71	Liessaari	8	Arvokas kallioalue
74	Torholan luolakallio	18	Arvokas kallioalue
76	Kirkkovuori	14	Arvokas kallioalue
77	Torholan Jyrkännokka	20	Arvokas kallioalue
78	Isosaaren kalkkikallio	6	Arvokas kallioalue
79	Tytyrin louhos	13	Arvokas kallioalue
80	Suuriniemi	25	Arvokas kallioalue
81	Torholan Myllylampi	49	Arvokas kallioalue
85	Porslammen-Varolahden kalliot	34	Arvokas kallioalue
87	Lempolan Laukkamäki	14	Arvokas kallioalue
88	Outamon Myllylampi-Pumminmäki	35	Arvokas kallioalue
89	Ristlakia	23	Arvokas kallioalue
92	Linnanmäki	9	Arvokas kallioalue
94	Orosmäki-Faltterinmäki	42	Arvokas kallioalue
95	Orosmäki-Faltterinmäki	45	Arvokas kallioalue
96	Urtmäki	35	Arvokas kallioalue
98	Suittilan Laukkamäki	28	Arvokas kallioalue
99	Lehtikallio	9	Arvokas kallioalue
102	Laukkamäki-Hyypiänmäki	39	Arvokas kallioalue
103	Laukkamäki-Hyypiänmäki	19	Arvokas kallioalue
106	Vohtenkirkko	33	Arvokas kallioalue
108	Hiilimäki	25	Arvokas kallioalue
109	Vivolankallio	10	Arvokas kallioalue
115	Valkii	7	Arvokas kallioalue
120	Harakaistenmäki-Katinlinna	24	Arvokas kallioalue
121	Isomäki-Hyypiänmäki	31	Arvokas kallioalue
127	Harakaistenmäki-Katinlinna	16	Arvokas kallioalue
131	Kukkonummi	26	Arvokas harjualue
143	Haukkamäki	30	Arvokas kallioalue
144	Salmenummi	41	Arvokas moreenimuodostuma
206	Hammarinmäki-Makubergen	95	Arvokas kallioalue
211	Mylymetsä	58	Arvokas kallioalue
213	Lönhammarinharju	139	Arvokas harjualue
219	Neitsytlinna	123	Arvokas harjualue ja arvokas rantakerrostuma

## Kohdelista V7, Arvokkaat geologiset muodostumat Förteckning V7, Värdefulla geologiska formationer

<b>Nro.</b>	<b>Nimi</b>	<b>Pinta-ala (ha)</b>	<b>Lisätieto</b>
<b>Nr.</b>	<b>Namn</b>	<b>Areal (ha)</b>	<b>Tilläggsinformation</b>

<b>Askola</b>			
139	Haukankallio	43	Arvokas kallioalue
141	Kirnukalliot	27	Arvokas kallioalue
142	Kirveskallio	26	Arvokas kallioalue
140	Korkeakallio	18	Arvokas kallioalue
282	Korppikallio	85	Arvokas kallioalue

<b>Espoo Esbo</b>			
91	Herukkapuro	9	Arvokas kallioalue
93	Herukkapuro	8	Arvokas kallioalue
72	Jäniskallio	7	Arvokas kallioalue
90	Lippukallio	5	Arvokas kallioalue
27	Soukan Kasavuori	11	Arvokas kallioalue
221	Bredmalmen-Hakjärven kalliot	140	Arvokas kallioalue
207	Goddarsbölebergen	98	Arvokas kallioalue
239	Herukkapuro	159	Arvokas kallioalue
227	Hyppykallio-Hynkeberget	440	Arvokas kallioalue
240	Kaitalammen kalliot	227	Arvokas kallioalue
253	Korpinkallio-Myllypuron kalliot	309	Arvokas kallioalue
251	Käärlammen kalliot	410	Arvokas kallioalue
218	Lintuvaara-Monikko	74	Arvokas kallioalue
235	Lippukallio	113	Arvokas kallioalue
245	Mustakallio-Sudenrotko	1220	Arvokas kallioalue
244	Romuvuori-Rajakallio	901	Arvokas kallioalue

<b>Hanko Hangö</b>			
1	Uddskatan	23	Arvokas kallioalue
2	Tulliniemi	33	Arvokas tuulikerrostuma
3	Nicklundsberget-Tvärminne	39	Arvokas tuulikerrostuma
4	Falkberget	17	Arvokas kallioalue
167	Långören	51	Arvokas harjualue ja arvokas tuuli- ja rantakerrostuma
168	Lilla Tallholmen	61	Arvokas tuuli- ja rantakerrostuma
169	Tvärminneön	54	Arvokas kallioalue
170	Falkpottarna	353	Arvokas harjualue
171	Nicklundsberget-Tvärminne	72	Arvokas tuulikerrostuma
172	Nicklundsberget-Tvärminne	137	Arvokas tuulikerrostuma
174	Lappvikmalmarna	104	Arvokas tuuli- ja rantakerrostuma
175	Falkberget	150	Arvokas kallioalue

<b>Helsinki Helsingfors</b>			
36	Kaitalahti, Laajasalo	39	Arvokas kallioalue
53	Viikki	48	Arvokas kallioalue
54	Labbacka	17	Arvokas kallioalue
166	Mustavuori	61	Arvokas kallioalue
194	Santahamina	236	Arvokas harjualue
205	Kallahdenniemi	336	Arvokas harjualue

<b>Hyvinkää Hyvinge</b>			
146	Kalkkikallio	11	Arvokas kallioalue
148	Kytäjän kartanon kalliot	27	Arvokas kallioalue
149	Kytäjän kartanon kalliot	10	Arvokas kallioalue
150	Kytäjän kartanon kalliot	13	Arvokas kallioalue
151	Kytäjän kartanon kalliot	31	Arvokas kallioalue

Kohdelista V7, Arvokkaat geologiset muodostumat

Förteckning V7, Värdefulla geologiska formationer

222	Karkalinniemi	117	Arvokas kallioalue
225	Patamäki-Romemäki	89	Arvokas kallioalue
226	Porslammen-Varolahden kalliot	81	Arvokas kallioalue
228	Härjävatsa	153	Arvokas harjuaue
229	Outamon Myllylampi-Pumminmäki	79	Arvokas kallioalue
231	Korvenmäki-Lakimäki	169	Arvokas kallioalue
233	Tennoonmäki	68	Arvokas kallioalue
234	Lohjanharju	200	Arvokas harjuaue
236	Halkiovahannummi	70	Arvokas moreenimuodostuma
237	Pelimäki	170	Arvokas kallioalue
241	Jokiniemen kallio	55	Arvokas kallioalue
242	Korkiamäki-Palanutkallio	175	Arvokas kallioalue
243	Hiidenmäki	160	Arvokas harjuaue
247	Kivimäki	252	Arvokas kallioalue
249	Kukkusnummi	78	Arvokas harjuaue
254	Äijäsmäki-Salimäki	85	Arvokas kallioalue
257	Mustamäki-Pekkarinmäki	168	Arvokas kallioalue
260	Harakaistenmäki-Katinlinna	52	Arvokas kallioalue
262	Isomäki-Hyypiänmäki	73	Arvokas kallioalue
263	Nummi	94	Arvokas harjuaue
265	Harakaistenmäki-Katinlinna	140	Arvokas kallioalue
268	Lintukiimanvuori	267	Arvokas kallioalue
275	Mykämäki	76	Arvokas harjuaue
276	Kalkkimäki-Kiimamäki	68	Arvokas kallioalue
278	Keräkankare	687	Arvokas harjuaue
281	Nummiahde	95	Arvokas harjuaue
289	Lehtimäenharju	108	Arvokas harjuaue
291	Kaljakuru	85	Arvokas harjuaue
307	Vt 2 harjuaue	362	Arvokas harjuaue
314	Rankkulannummi	87	Arvokas harjuaue

<b>Loviisa Lovisa</b>			
73	Trullsberget	28	Arvokas kallioalue
125	Myllyharju	28	Arvokas harjuaue
134	Binkendalin harju	42	Arvokas harjuaue
135	Veckarbyn kyläkallio	22	Arvokas kallioalue
138	Falkberget-Kummelberget	49	Arvokas kallioalue
248	Kasaberget	78	Arvokas kallioalue
259	Högberget-Korsvikberget	50	Arvokas kallioalue
267	Korkeakallio-Laukkakallio	145	Arvokas kallioalue
270	Kirkkokallio-Sipulikallio	107	Arvokas kallioalue
271	Haukkakallio	79	Arvokas kallioalue
285	Falkberget-Kummelberget	120	Arvokas kallioalue

<b>Myrskylä Mörskom</b>			
147	Skomakarböle	26	Arvokas harjuaue
158	Luikonmäki	30	Arvokas kallioalue
292	Patakallio-Kiiskikallio	56	Arvokas kallioalue
315	Supimäki	110	Arvokas harjuaue

<b>Mäntsälä</b>			
162	Hirviniemi	10	Arvokas harjuaue
294	Ullamäki	104	Arvokas moreenimuodostuma
306	Kivilamminsuon reunamoreeniparvi	80	Arvokas moreenimuodostuma
316	Lukko	69	Arvokas harjuaue
319	Vasaraissenummi	71	Arvokas harjuaue

<b>Nurmijärvi</b>			
113	Haukkaankallio	15	Arvokas kallioalue
136	Isokallio	20	Arvokas kallioalue
261	Koutinmäki	60	Arvokas harjuaue
269	Nummenpää	117	Arvokas harjuaue

279	Nukari	101	Arvokas harjuaue
284	Salmelanmäki	120	Arvokas harjuaue
298	Rajamäen harjuaue	1969	Arvokas harjuaue

<b>Pornainen Borgnäs</b>			
130	Haukankallio	29	Arvokas kallioalue

<b>Porvoo Borgå</b>			
58	Storudden Högberget	37	Arvokas kallioalue
68	Långdalsberget	22	Arvokas kallioalue
101	Jättekastet	19	Arvokas rantakerrostuma ja arvokas harjuaue
105	Fallberget- Strandängsberget	19	Arvokas kallioalue
107	Fallberget- Strandängsberget	25	Arvokas kallioalue
110	Renum Högberget	15	Arvokas kallioalue
111	Sannäs Ekbacken	16	Arvokas kallioalue
112	Jerusalemberget	8	Arvokas kallioalue
117	Kallolankallio-Uljaankallio	18	Arvokas kallioalue
126	Kirkkallio	14	Arvokas kallioalue
128	Skyttarbacken	29	Arvokas kallioalue
212	Bätviken-Bätvikören	99	Arvokas kallioalue
282	Korppikallio	85	Arvokas kallioalue

<b>Raasepori Raseborg</b>			
5	Falkberget	19	Arvokas kallioalue
6	Falkberget	23	Arvokas kallioalue
7	Östanberg	37	Arvokas harjuaue
8	Kusberget	35	Arvokas kallioalue
9	Näseberget Bromarv	13	Arvokas kallioalue
10	Kroksviksbergen	12	Arvokas kallioalue
11	Tapelsåsen	40	Arvokas rantakerrostuma
13	Klobbergen	38	Arvokas kallioalue
14	Ärmdalsberget	42	Arvokas kallioalue
15	Offeberget	34	Arvokas kallioalue
16	Offeberget	47	Arvokas kallioalue
17	Stora Gåliberget-Lilla Gåliberget	22	Arvokas kallioalue
18	Stora Gåliberget-Lilla Gåliberget	7	Arvokas kallioalue
24	Svinberget Kvigos	45	Arvokas kallioalue
25	Kasberget-Tomtberget	12	Arvokas kallioalue
26	Kasberget-Tomtberget	6	Arvokas kallioalue
28	Rånäsudden	22	Arvokas kallioalue
29	Långbrobergen	14	Arvokas kallioalue
31	Flacksjö	16	Arvokas rantakerrostuma
41	Hammarinmäki-Makubergen	20	Arvokas kallioalue
42	Laptaalinnummi	27	Arvokas harjuaue
45	Korpberget	34	Arvokas kallioalue
50	Lövkullaudden	43	Arvokas kallioalue
173	Stora Sandö	68	Arvokas harjuaue
175	Falkberget	150	Arvokas kallioalue
177	Grönviksanden	89	Arvokas harjuaue ja arvokas tuulikerrostuma

180	Näsebergen Framnäs	59	Arvokas kallioalue
181	Sattala Malm	53	Arvokas harjuaue
182	Vallsbergen-Kivitokbergen	251	Arvokas kallioalue
184	Bockboda	61	Arvokas moreenimuodostuma
186	Lövsved	88	Arvokas moreenimuodostuma
187	Lökudden	183	Arvokas kallioalue
188	Jättekasten	97	Arvokas kallioalue
191	Malmskogen	158	Arvokas moreenimuodostuma
192	Skuruberget ja Fiskarsin drumliini	95	Arvokas kallioalue ja arvokas moreenimuodostuma
193	Långbrobergen	87	Arvokas kallioalue
198	Klintberget	51	Arvokas kallioalue

204	Blåsippberget	71	Arvokas kallioalue
206	Hammarinmäki-Makubergen	95	Arvokas kallioalue
213	Lönnhammarinharju	139	Arvokas harjuaue

<b>Sipoo Sibbo</b>			
97	Gillerberget-Åkerbacka	8	Arvokas kallioalue
100	Böleberget-Oxberget	6	Arvokas kallioalue
116	Kalkberget	33	Arvokas kallioalue
230	Brännberg-Brännbergen	77	Arvokas kallioalue
232	Brännberg-Brännbergen	66	Arvokas kallioalue
238	Tornberget-Harubergen	309	Arvokas kallioalue
246	Gillerberget-Åkerbacka	274	Arvokas kallioalue
250	Böleberget-Oxberget	84	Arvokas kallioalue
273	Kummelbergen	72	Arvokas kallioalue

<b>Siuntio Sjundeå</b>			
19	Fågelviksberget-Trappberget	6	Arvokas kallioalue
23	Fågelviksberget-Trappberget	23	Arvokas kallioalue
30	Vargberget	30	Arvokas kallioalue
33	Svinberget-Kärrbacken	13	Arvokas kallioalue
35	Storberget-Långberget	11	Arvokas kallioalue
37	Svinberget-Kärrbacken	17	Arvokas kallioalue
38	Klevbackaberget	16	Arvokas kallioalue
43	Krejansberget	31	Arvokas kallioalue
46	Surkilsberget	46	Arvokas kallioalue
49	Skogsforsen-Prästgårdsbergen	9	Arvokas kallioalue
51	Skogsforsen-Prästgårdsbergen	45	Arvokas kallioalue
57	Skogsforsen-Prästgårdsbergen	34	Arvokas kallioalue
60	Skogsforsen-Prästgårdsbergen	28	Arvokas kallioalue
189	Fågelviksberget-Trappberget	91	Arvokas kallioalue
190	Fågelviksberget-Trappberget	53	Arvokas kallioalue
195	Falkberget	181	Arvokas kallioalue
196	Isbergen-Korsolamsbergen	135	Arvokas kallioalue
197	Storberget-Långberget	62	Arvokas kallioalue
199	Storberget-Långberget	205	Arvokas kallioalue
200	Svinberget-Kärrbacken	217	Arvokas kallioalue
201	Isbergen-Korsolamsbergen	577	Arvokas kallioalue
202	Grottberget-Storpottsberget	238	Arvokas kallioalue
208	Klöverberget	146	Arvokas kallioalue
209	Flaggberget-Luntoberget	107	Arvokas kallioalue
210	Brunnibergen-Kalkberget	247	Arvokas kallioalue
215	Skogsforsen-Prästgårdsbergen	68	Arvokas kallioalue
216	Långfallsbergen	79	Arvokas kallioalue
217	Skogsforsen-Prästgårdsbergen	50	Arvokas kallioalue
220	Falkmäki	90	Arvokas kallioalue
223	Kimpari-Mustalahdenvuori	163	Arvokas kallioalue
224	Kimpari-Mustalahdenvuori	233	Arvokas kallioalue

<b>Tuusula Tusby</b>			
118	Korkeakallio	12	Arvokas kallioalue
119	Ämmähaudanmäki	16	Arvokas harjuaue
252	Mätäkivenmäki	164	Arvokas harjuaue
293	Hiilmäki-Rajakallio-Humalannummi	84	Arvokas harjuaue
294	Ullamäki	104	Arvokas moreenimuodostuma

<b>Vantaa Vanda</b>			
75	Kakolanmäki	20	Arvokas kallioalue
82	Sotungin Högberget	6	Arvokas kallioalue
83	Sotungin Högberget	46	Arvokas kallioalue
84	Petikonmäki-Hermanskärret	40	Arvokas kallioalue
86	Sotungin Högberget	15	Arvokas kallioalue
230	Brännberg-Brännbergen	77	Arvokas kallioalue



232	Brännberg-Brännbergen	66	Arvokas kallioalue
239	Herukkapuro	159	Arvokas kallioalue
<b>Vihti Vichtis</b>			
104	Kutumäki-Lautmäki	9	Arvokas kallioalue
114	Kukkoinharju	38	Arvokas harjualue
122	Kirveskallio	19	Arvokas kallioalue
123	Laukkamäki	28	Arvokas kallioalue
124	Kirveskallio	39	Arvokas kallioalue
129	Märjäntienmäki	25	Arvokas kallioalue
220	Falkmäki	90	Arvokas kallioalue
223	Kimpari-Mustalahdenvuori	163	Arvokas kallioalue
224	Kimpari-Mustalahdenvuori	233	Arvokas kallioalue
234	Lohjanharju	200	Arvokas harjualue
243	Hiidenmäki	160	Arvokas harjualue
244	Romuvuori-Rajakallio	901	Arvokas kallioalue
245	Mustakallio-Sudenrotko	1220	Arvokas kallioalue
253	Korpinkallio-Myllypuron kalliot	309	Arvokas kallioalue
255	Nummela	704	Arvokas harjualue
256	Kutumäki-Lautmäki	76	Arvokas kallioalue
258	Lohjanharju	201	Arvokas harjualue
264	Hyrstiö	73	Arvokas kallioalue
266	Selinummi	155	Arvokas harjualue
269	Nummenpää	117	Arvokas harjualue
272	Konianvuori	94	Arvokas kallioalue
280	Koulunnummi	102	Arvokas harjualue
283	Rönninlukot-Rokokallio	438	Arvokas harjualue
288	Ylimmäinen	202	Arvokas harjualue
297	Valkealammin reunamoreeniparvi	316	Arvokas harjualue ja arvokas moreenimuodostuma
298	Rajamäen harjualue	1969	Arvokas harjualue



# HELSINGIN SEUDUN VIHARKEHÄ HELSINGFORSREGIONENS GRÖNBÄLTE

Kaavakartalla esitetyt merkinnät  
Beteckningar som anges på plankartan

- Virkistysalue
- Rekreatiionsområde
- Virkistyskäytön kohdealue
- Målområde för rekreatiionsbruk
- Viheryhteystarve
- Behov av grönförbindelse
- Metsätalousvaltainen alue, joka on laaja, yhtenäinen ja ekologisen verkoston kannalta merkittävä Skogsbruksdominerat område, som är vidsträckt, sammanhängande och betydande för det ekologiska nätverket
- Suojelualue
- Skyddsområde
- Puolustusvoimien käytössä oleva luonnonsuojellisesti arvokas alue
- Ur naturskyddssynpunkt värdefullt område i försvarsmaktens bruk
- Puolustusvoimien alue, jonka toissijainen käyttötarkoitus on luonnonsuojelualue
- Försvarsmaktens område, vars sekundära användningsändamål är ett naturskyddsområde
- Puolustusvoimien alue, jonka toissijainen käyttötarkoitus on virkistys-, matkailu- ja/tai koulutustoiminta
- Försvarsmaktens område, vars sekundära användningsändamål är rekreation, turism och/eller utbildning
- Puolustusvoimien alue, jolla on samanaikaista virkistys-, matkailu- ja/tai koulutustoiminnallista siviilikäyttöä
- Försvarsmaktens område med samtidigt civilt bruk inom rekreation, turism och/eller utbildning.
- Kulttuuriympäristön tai maiseman vaalimisen kannalta tärkeä alue
- Område som är viktigt med tanke på kulturmiljön eller landskapsvärden
- Natura 2000 alue
- Natura 2000-område
- Unescon maailmanperintökohdeluettelon alue tai kohde
- Område eller objekt som hör till Unescos lista över världsarv
- Taajamatoimintojen kehittämisvyöhyke
- Utvecklingszon för tätortsfunktioner

**Yleinen suunnittelumääräys:** Yksityiskohtaisemmassa suunnittelussa on otettava huomioon Natura 2000 -ohjelmaan kuuluvat tai siihen kuuluviksi ehdotetut alueet, turvattava alueiden yhtenäisyys, arvioitava suunnitelmasta alueelle kohdistuvat vaikutukset ja huolehdittava ettei merkittävästi heikennetä niitä luonnonarvoja, joiden perusteella alue on ehdotettu tai sisällytetty Natura 2000 -verkostoon.

**Allmän bestämmelse:** I den mer detaljerade planeringen ska man ta i beaktande områden som hör eller har föreslagits till nätverket Natura 2000, trygga områdenas enhetliga karaktär, bedöma vilka konsekvenser planen har för området och se till att de naturvärden hos området som ligger som grund för att området har föreslagits till eller tagits med i nätverket Natura 2000 inte avsevärt försämras.

Muu maankäyttö viherkehällä  
Övrig markanvändning på grönbältet

- Metsä tai suo (Metsäkeskus, 2018)
- Skog eller kärr (Skogscentralen, 2018)
- Pelto (MML, 2017)
- Åker (LMV, 2017)
- Taajama (MML, 2018)
- Tätort (LMV, 2018)

**Virkistyskäytön kohdealueelta** on yksityiskohtaisemmassa suunnittelussa varattava riittävän laajat ja vetovoimaiset yleiseen virkistykseen ja ulkoiluun soveltuvat alueet ja kehitettävä aluetta osana maakunnallista virkistysalueverkostoa. **Pä ett målområde för rekreatiionsbruk** ska man i den mer detaljerade planeringen reservera tillräckligt vidsträckt och attraktiva områden som lämpar sig för allmän rekreation och friluftsliv och utveckla området som en del av landskapets nätverk av rekreatiionsområden.

**Yleinen suunnittelumääräys:** Yksityiskohtaisemmassa suunnittelussa on otettava huomioon Helsingin seudun viherkehän kokonaisuuden kehittäminen

**Allmän bestämmelse:** Utvecklingen av Helsingforsregionens grönbälte som helhet ska tas i beaktande i den mer detaljerade planeringen.

Yksityiskohtaisemmassa suunnittelussa on turvattava, että **viheryhteystarve** säilyy tai toteutuu tavalla, joka turvaa laajien liikkuemahdollisuuksien, virkistys- ja ulkoiluomahdollisuuksien sekä ylläpitää maisema- ja luontoarvoja. I den mer detaljerade planeringen ska man trygga att ett **behov av grönförbindelse** bevaras eller förverkligas på ett sätt som tryggar arternas möjligheter att röra sig, rekreatiions- och friluftsmöjligheterna samt som upprätthåller landskaps- och naturvärdena.

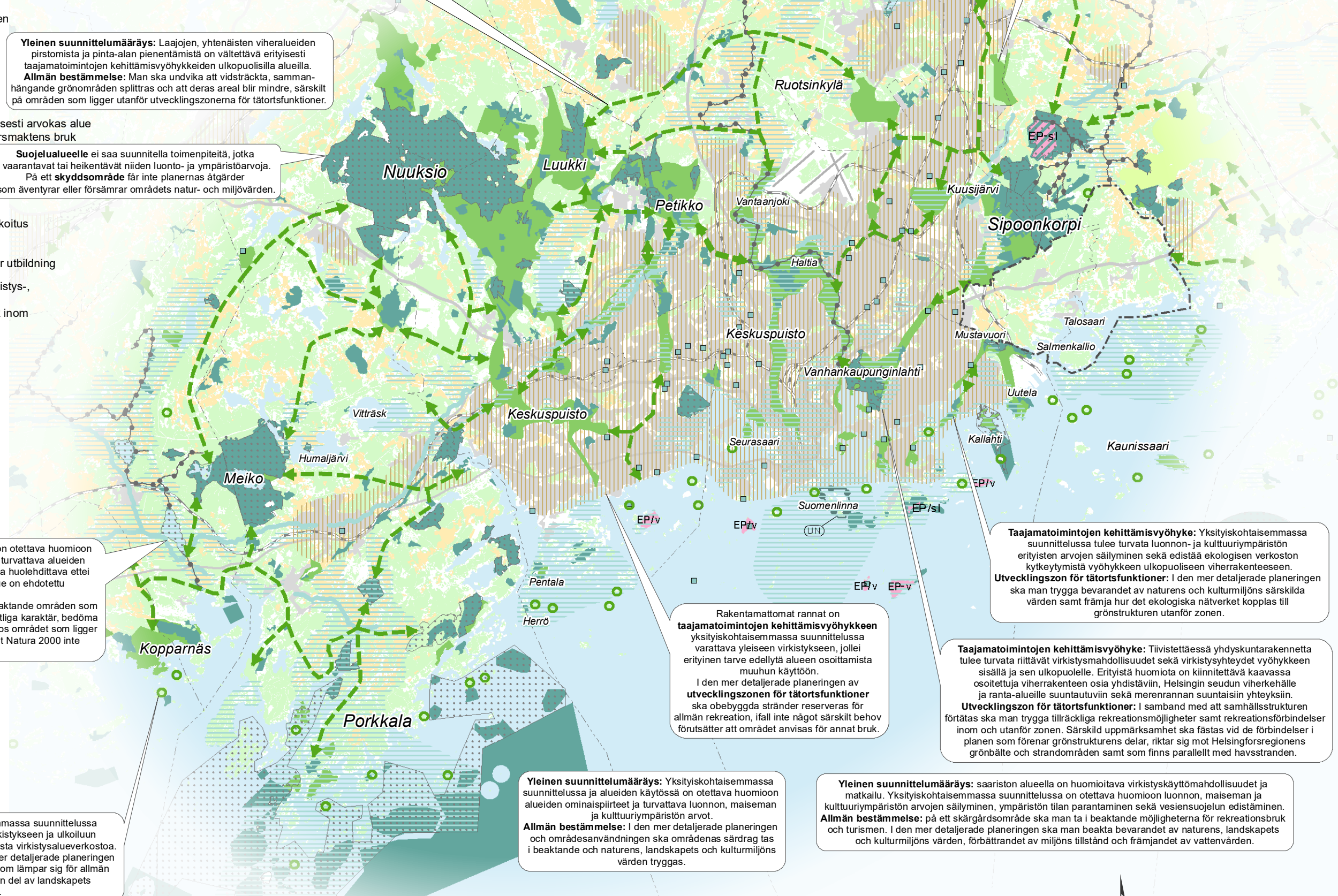
**Yleinen suunnittelumääräys:** Laajojen, yhtenäisten viheralueiden pirstomista ja pinta-alan pienentämisestä on vältettävä erityisesti taajamatoimintojen kehittämisvyöhykkeiden ulkopuolisilla alueilla.

**Allmän bestämmelse:** Man ska undvika att vidsträckt, sammanhängande grönområden splittras och att deras areal blir mindre, särskilt på områden som ligger utanför utvecklingszonerna för tätortsfunktioner.

**Suojelualueelle** ei saa suunnitella toimenpiteitä, jotka vaarantavat tai heikentävät niiden luonto- ja ympäristöarvoja. **Pä ett skyddsområde** får inte planeras åtgärder som äventyrar eller försämrar områdets natur- och miljövärden.

Yksityiskohtaisemmassa suunnittelussa ja alueiden käytössä on otettava huomioon alueiden arvokkaat ominaispiirteet ja turvattava luonnon, maiseman ja kulttuuriympäristön arvot. I den mer detaljerade planeringen och områdesanvändningen ska områdenas värdefulla särdrag tas i beaktande och naturens, landskapets och kulturmiljöns värden tryggas.

**Virkistysalueen** yksityiskohtaisemmassa suunnittelussa on turvattava virkistyskäyttöedellytysten säilyminen, alueen saavutettavuus, riittävä palveluvarustus sekä ympäristöarvot. Alueen suunnittelussa on kiinnitettävä erityistä huomiota ympäristön laatuun, alueen sijaantiin ekologisessa verkostossa sekä merkitykseen luonnon monimuotoisuuden kannalta. I den mer detaljerade planeringen av ett **rekreatiionsområde** ska man trygga bevarandet av förutsättningarna för att använda området för rekreation samt trygga områdets tillgänglighet, en tillräcklig utrustningsnivå och områdets miljövärden. I planeringen av området ska man fästa särskild uppmärksamhet vid miljös kvaliteten, områdets läge i det ekologiska nätverket och dess betydelse för naturens mångfald.



Rakentamattomat rannat on **taajamatoimintojen kehittämisvyöhykkeen** yksityiskohtaisemmassa suunnittelussa varattava yleiseen virkistykseen, jollei erityinen tarve edellytä alueen osoittamista muuhun käyttöön. I den mer detaljerade planeringen av **utvecklingszonen för tätortsfunktioner** ska obebodda stränder reserveras för allmän rekreation, ifall inte något särskilt behov förutsätter att området anvisas för annat bruk.

**Taajamatoimintojen kehittämisvyöhyke:** Yksityiskohtaisemmassa suunnittelussa tulee turvata luonnon- ja kulttuuriympäristön erityisten arvojen säilyminen sekä edistää ekologisen verkoston kytkeytymistä vyöhykkeen ulkopuoliseen viherrakenteeseen.

**Utvecklingszon för tätortsfunktioner:** I den mer detaljerade planeringen ska man trygga bevarandet av naturens och kulturmiljöns särskilda värden samt främja hur det ekologiska nätverket kopplas till grönstrukturen utanför zonen.

**Taajamatoimintojen kehittämisvyöhyke:** Tiivistettävässä yhdyskuntarakennetta tulee turvata riittävät virkistysmahdollisuudet sekä virkistysyhteydet vyöhykkeen sisällä ja sen ulkopuolelle. Erytistä huomiota on kiinnitettävä kaavassa osoitettuja viherrakenteen osia yhdistäviin, Helsingin seudun viherkehälle ja ranta-alueille suuntautuviin sekä merenrannan suuntaisiin yhteyksiin.

**Utvecklingszon för tätortsfunktioner:** I samband med att samhällsstrukturen förätas ska man trygga tillräckliga rekreatiionsmöjligheter samt rekreatiionsförbindelser inom och utanför zonen. Särskild uppmärksamhet ska fästas vid de förbindelser i planen som förenar grönstrukturens delar, riktar sig mot Helsingforsregionens grönbälte och strandområden samt som finns parallellt med havsstranden.

**Yleinen suunnittelumääräys:** Yksityiskohtaisemmassa suunnittelussa ja alueiden käytössä on otettava huomioon alueiden ominaispiirteet ja turvattava luonnon, maiseman ja kulttuuriympäristön arvot.

**Allmän bestämmelse:** I den mer detaljerade planeringen och områdesanvändningen ska områdenas särdrag tas i beaktande och naturens, landskapets och kulturmiljöns värden tryggas.

**Yleinen suunnittelumääräys:** saariston alueella on huomioitava virkistyskäyttömahdollisuudet ja matkailu. Yksityiskohtaisemmassa suunnittelussa on otettava huomioon luonnon, maiseman ja kulttuuriympäristön arvojen säilyminen, ympäristön tilan parantaminen sekä vesien suojeleminen edistäminen.

**Allmän bestämmelse:** på ett skärgårdsområde ska man ta i beaktande möjligheterna för rekreatiionsbruk och turismen. I den mer detaljerade planeringen ska man beakta bevarandet av naturens, landskapets och kulturmiljöns värden, förbättringen av miljös tillstånd och främjandet av vattenvärden.



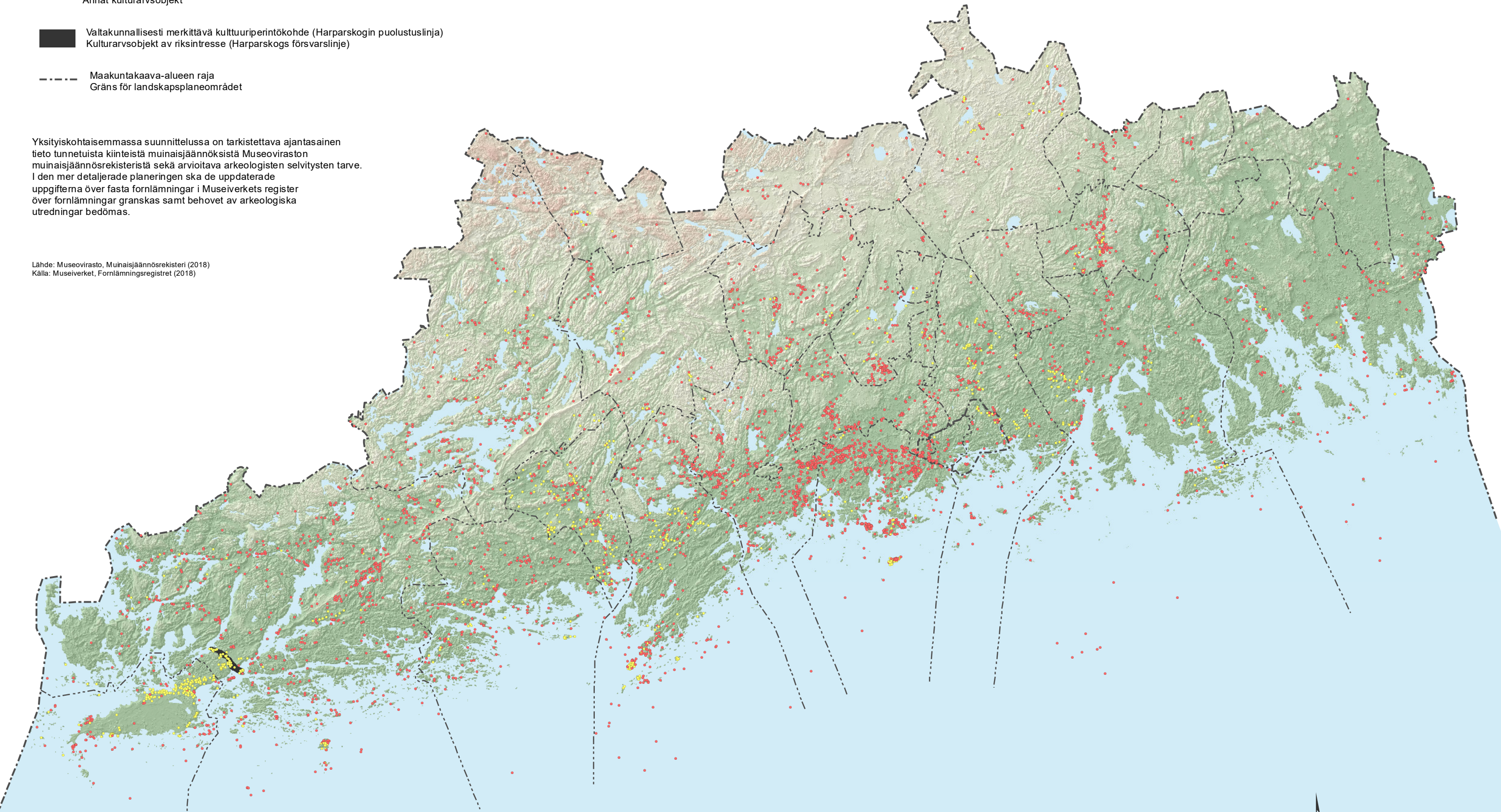
# MUINAISJÄÄNNÖKSET JA MUUT KULTTUURIPERINTÖKOhteET FORNLÄMNINGAR OCH ANDRA KULTURARVSOBJEKT

Maakuntavaltuusto 9.6.2020  
Landskapsfullmäktige 9.6.2020

- Kiinteä muinaisjäännös  
Fast fornlämning
- Vedenalainen kiinteä muinaisjäännös tai muu kulttuuriperintökohde  
Fast fornlämning eller annat kulturarvsobjekt som är under vatten
- Muu kulttuuriperintökohde  
Annat kulturarvsobjekt
- Valtakunnallisesti merkittävä kulttuuriperintökohde (Harparskogin puolustuslinja)  
Kulturarvsobjekt av riksintresse (Harparskogs försvarslinje)
- Maakuntakaava-alueen raja  
Gräns för landskapsplaneområdet

Yksityiskohtaisemmassa suunnittelussa on tarkistettava ajantasainen tieto tunnetuista kiinteistä muinaisjäännöksistä Museoviraston muinaisjäännösrekisteristä sekä arvioitava arkeologisten selvitysten tarve. I den mer detaljerade planeringen ska de uppdaterade uppgifterna över fasta fornlämningar i Museiverkets register över fornlämningar granskas samt behovet av arkeologiska utredningar bedömas.

Lähde: Museovirasto, Muinaisjäännösrekisteri (2018)  
Källa: Museiverket, Fornlämningsregistret (2018)



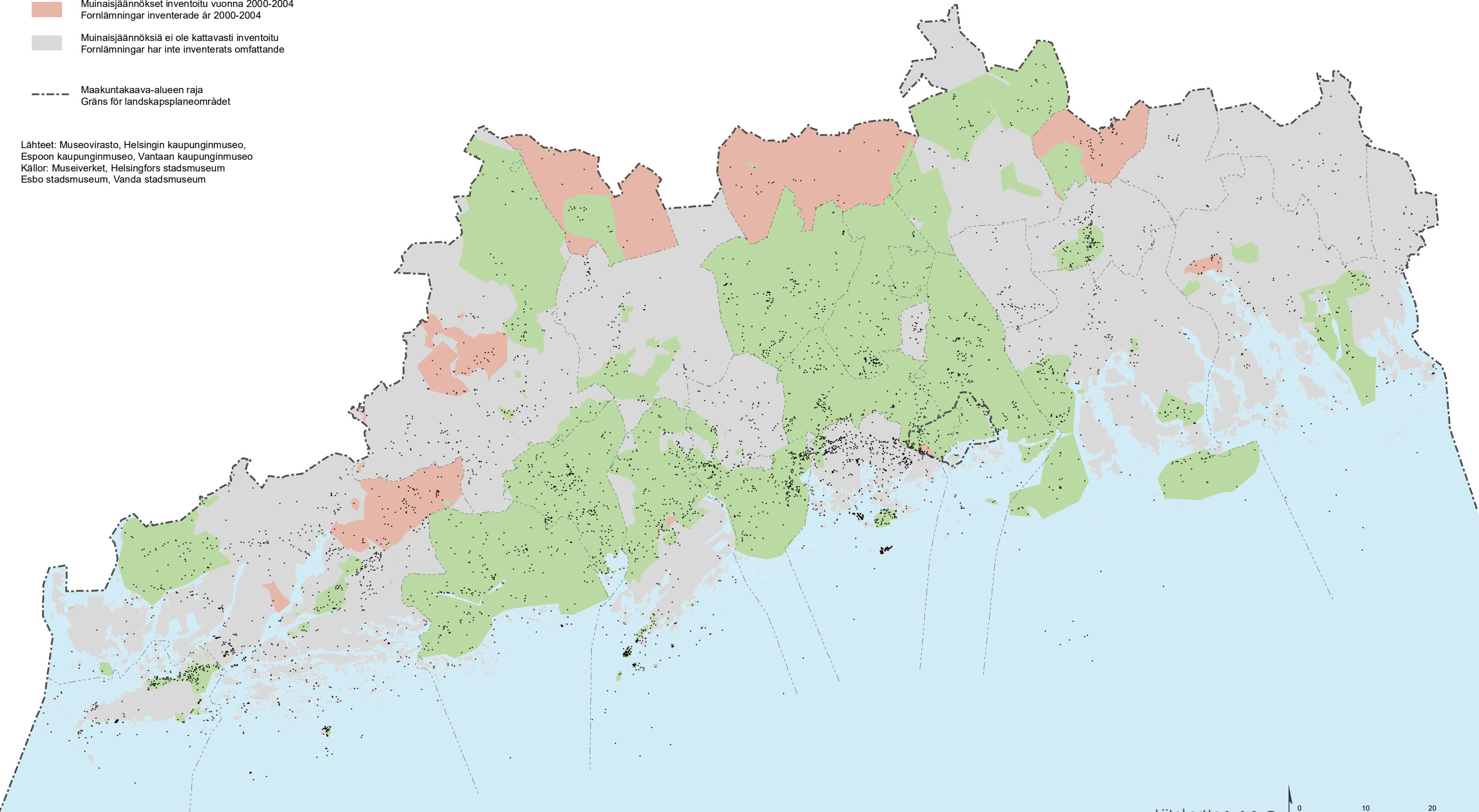


# MUINAISJÄÄNNÖKSET JA INVENTOINTIEN KATTAVUUS FORNLÄMNINGAR OCH INVENTERINGARNAS OMFATTNING

Maakuntavaltuusto 9.6.2020  
Landskapsfullmäktige 9.6.2020

- Muinaisjäännös tai muu kulttuuriperintökohde  
Fornlämning eller annat kulturarvsobjekt
- Muinaisjäännökset inventoitu vuonna 2005 tai sen jälkeen  
Fornlämningar inventerade år 2005 eller efter
- Muinaisjäännökset inventoitu vuonna 2000-2004  
Fornlämningar inventerade år 2000-2004
- Muinaisjäännöksiä ei ole kattavasti inventoitu  
Fornlämningar har inte inventerats omfattande
- Maakuntakaava-alueen raja  
Gräns för landskapsplaneområdet

Lähteet: Museovirasto, Helsingin kaupunginmuseo,  
Espoon kaupunginmuseo, Vantaan kaupunginmuseo  
Källor: Museiverket, Helsingfors stadsmuseum  
Esbo stadsmuseum, Vanda stadsmuseum








# VALTAKUNNALLISESTI ARVOKKAAT MAISEMA-ALUEET JA KANSALLISET KAUPUNKIPUISTOT NATIONELLT VÄRDEFULLA LANDSKAPSOMRÅDEN OCH NATIONALSTADSPARKER

Maakuntavaltuusto 9.6.2020  
Landskapsfullmäktige 9.6.2020

Valtakunnallisesti arvokkaat maisema-alueet (5.1.1995) ja päivitysinventoinnin (2013) mukaiset uudet ehdotetut alueet sekä niiden rajausmuutosehdotukset.  
Nationellt värdefulla landskapsområden (5.1.1995) och nya områden som föreslagits enligt den uppdaterande inventeringen (2013) och ändringar i områdesgränserna i anslutning till dem.

Ajankohtaisen inventointien päätöstilanteen voi tarkistaa ympäristöministeriön verkkosivuilta  
Beslut som gäller aktuella inventeringar kan kontrolleras på miljöministeriets webbplats

-  Valtakunnallisesti arvokas maisema-alue (valtioneuvoston periaatepäätös 5.1.1995)  
Nationellt värdefullt landskapsområde (statsrådets principbeslut 5.1.1995)
-  Päivitysinventoinnin mukaisesti ehdotettu uusi valtakunnallisesti arvokkaan maisema-alueen rajaus (2013)  
Ny områdesgräns för nationellt värdefullt landskapsområde som föreslagits enligt uppdateringsinventeringen (2013)
-  Valtakunnallinen maisemanhoitoalue (Luonnonsuojelulaki 32§), Skärlandet  
Landskapsvårdsområden av riksintresse (Naturvårdslag 32 §), Skärlandet
-  Kansallinen kaupunkipuisto (MRL 68-71§), Hangon ja Porvoon kansallinen kaupunkipuisto  
Nationalstadspark (MBL 68-71§), Hangö och Borgå nationalstadspark
-  Maakuntakaava-alueen raja  
Gräns för landskapsplaneområdet

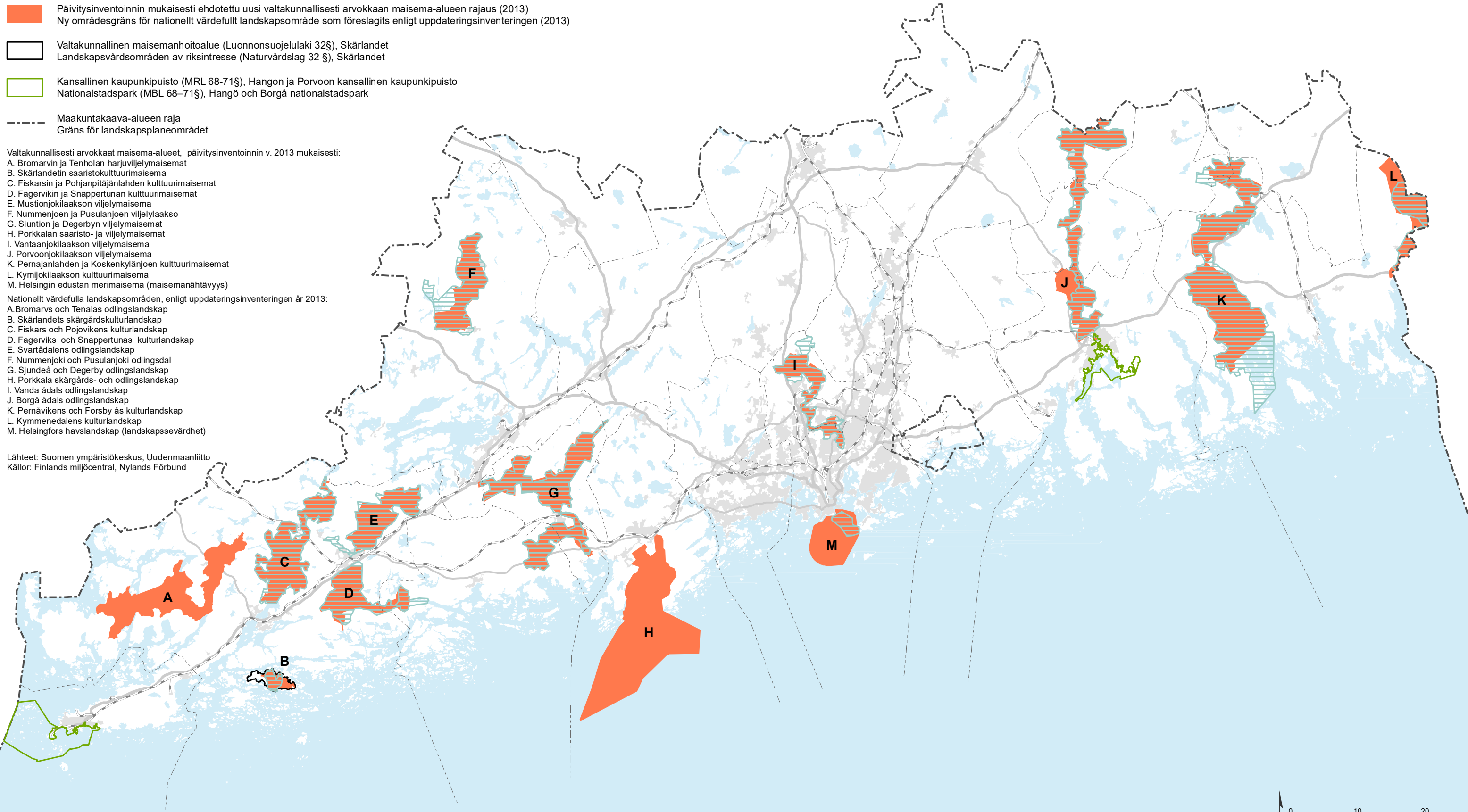
Valtakunnallisesti arvokkaat maisema-alueet, päivitysinventoinnin v. 2013 mukaisesti:

- A. Bromarvin ja Tenholan harjuviljelymaisemat
- B. Skärlandetin saaristokulttuurimaisema
- C. Fiskarsin ja Pohjanpitäjänlahden kulttuurimaisemat
- D. Fagervikin ja Snappertunan kulttuurimaisemat
- E. Mustionjokilaakson viljelymaisema
- F. Nummenjoen ja Pusulanjoen viljelylaakso
- G. Siuntion ja Degerbyn viljelymaisemat
- H. Porkkalan saaristo- ja viljelymaisemat
- I. Vantaanjokilaakson viljelymaisema
- J. Porvoonjokilaakson viljelymaisema
- K. Pernajalahden ja Koskenkylänjoen kulttuurimaisemat
- L. Kymijokilaakson kulttuurimaisema
- M. Helsingin edustan merimaisema (maisemanähtävyys)

Nationellt värdefulla landskapsområden, enligt uppdateringsinventeringen år 2013:











- A. Bromarvs och Tenaläs odlingslandskap
- B. Skärlandets skärgårdskulturlandskap
- C. Fiskars och Pojovikens kulturlandskap
- D. Fagerviks och Snappertunas kulturlandskap
- E. Svartådalens odlingslandskap
- F. Nummenjoki och Pusulanjoki odlingsdal
- G. Sjundeå och Degerby odlingslandskap
- H. Porkkala skärgårds- och odlingslandskap
- I. Vanda ådals odlingslandskap
- J. Borgå ådals odlingslandskap
- K. Pernåvikens och Forsby ås kulturlandskap
- L. Kymmenedalens kulturlandskap
- M. Helsingfors havslandskap (landskapssevärdhet)

Lähteet: Suomen ympäristökeskus, Uudenmaanliitto  
Källor: Finlands miljöcentral, Nylands Förbund



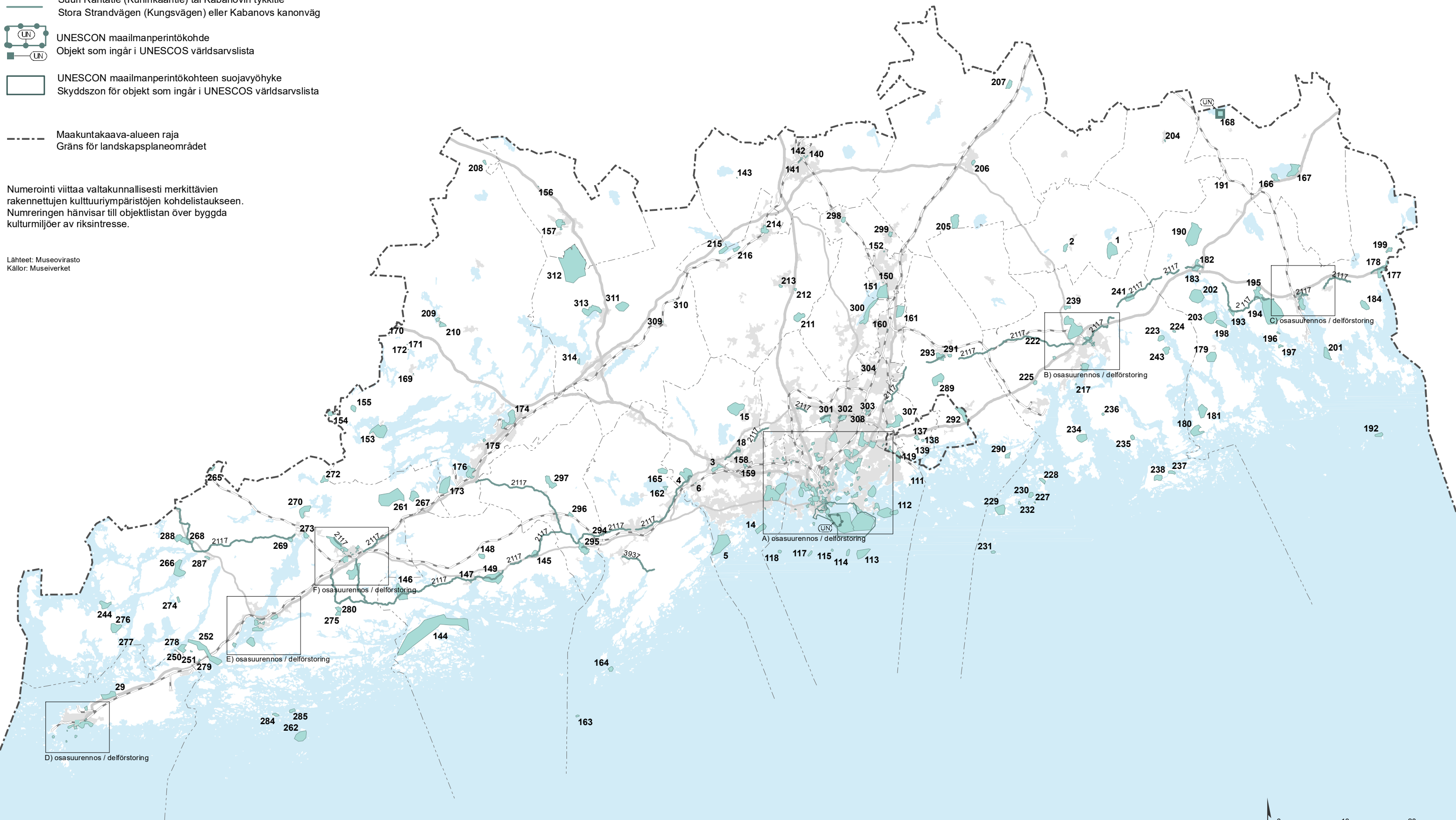
# VALTAKUNNALLISESTI MERKITTÄVÄT RAKENNETUT KULTTUURIYMPÄRISTÖT JA UNESCON MAAILMANPERINTÖKOHTEET BYGGDA KULTURMILJÖER AV RIKSINTRESSE OCH OBJEKT SOM INGÅR I UNESCOS VÄRLDSARVLISTA

Maakuntavaltuusto 9.6.2020  
Landskapsfullmäktige 9.6.2020

-  Valtakunnallisesti merkittävä rakennetun kulttuuriympäristön alue tai kohde (RKY-09)
-  Byggd kulturmiljö av riksintresse, område eller objekt (RKY-09)
-  Suuri Rantatie (Kuninkaantie) tai Kabanovin tykkitie
-  Stora Strandvägen (Kungsvägen) eller Kabanovs kanonväg
-  UNESCO:n maailmanperintökohde
-  Objekt som ingår i UNESCO:s världsarvslista
-  UNESCO:n maailmanperintökohteen suojavyöhyke
-  Skyddszon för objekt som ingår i UNESCO:s världsarvslista
-  Maakuntakaava-alueen raja
-  Gräns för landskapsplaneområdet

Numerointi viittaa valtakunnallisesti merkittävien rakennettujen kulttuuriympäristöjen kohdelistaukseen. Numrereringen hänvisar till objektlistan över byggda kulturmiljöer av riksintresse.

Lähteet: Museovirasto  
Källor: Museiverket













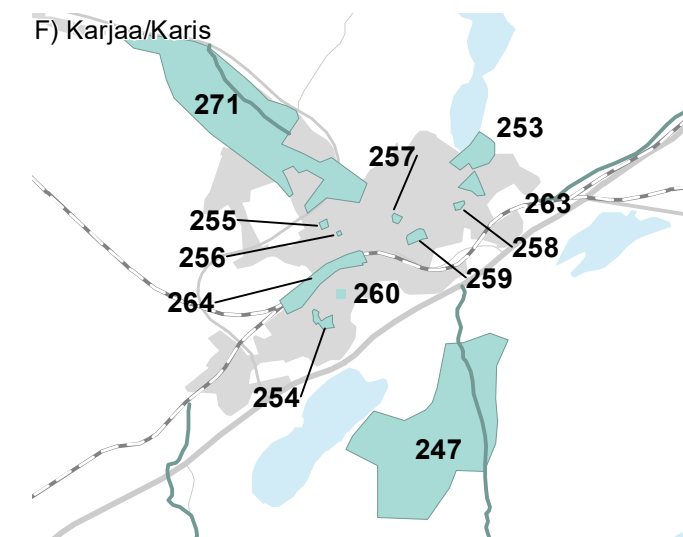
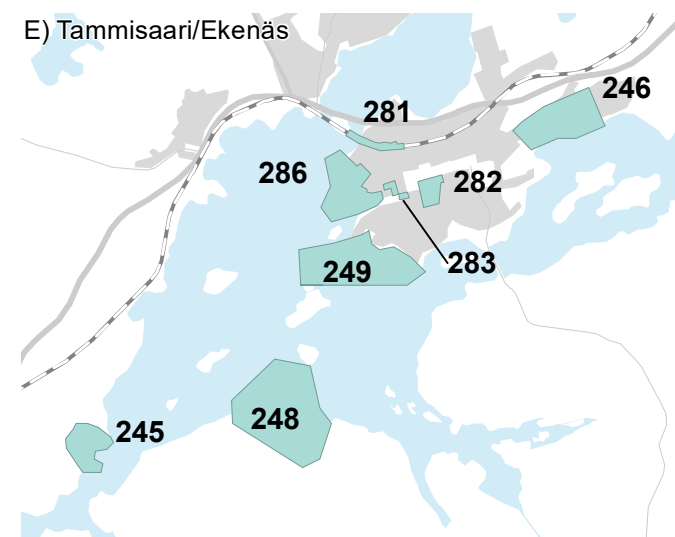
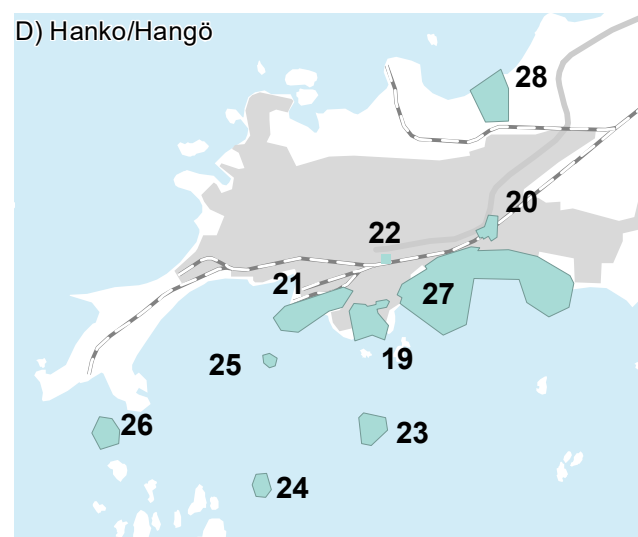
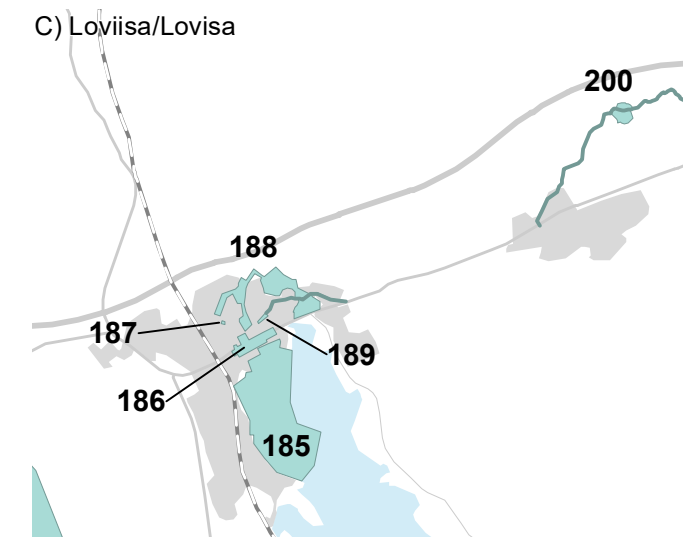
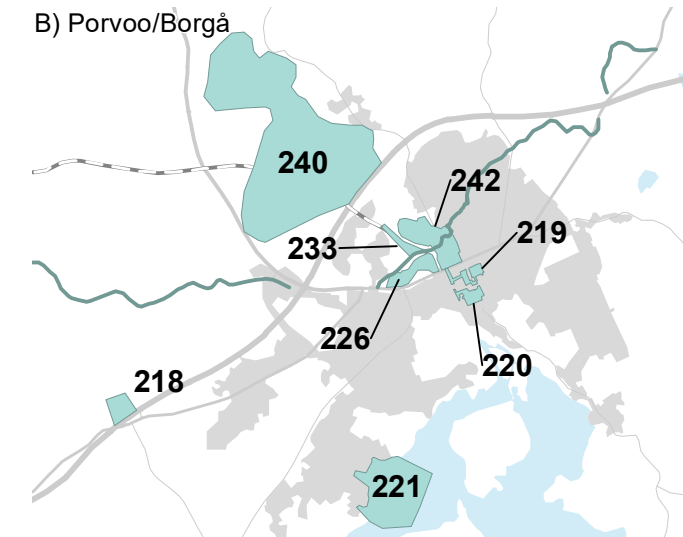
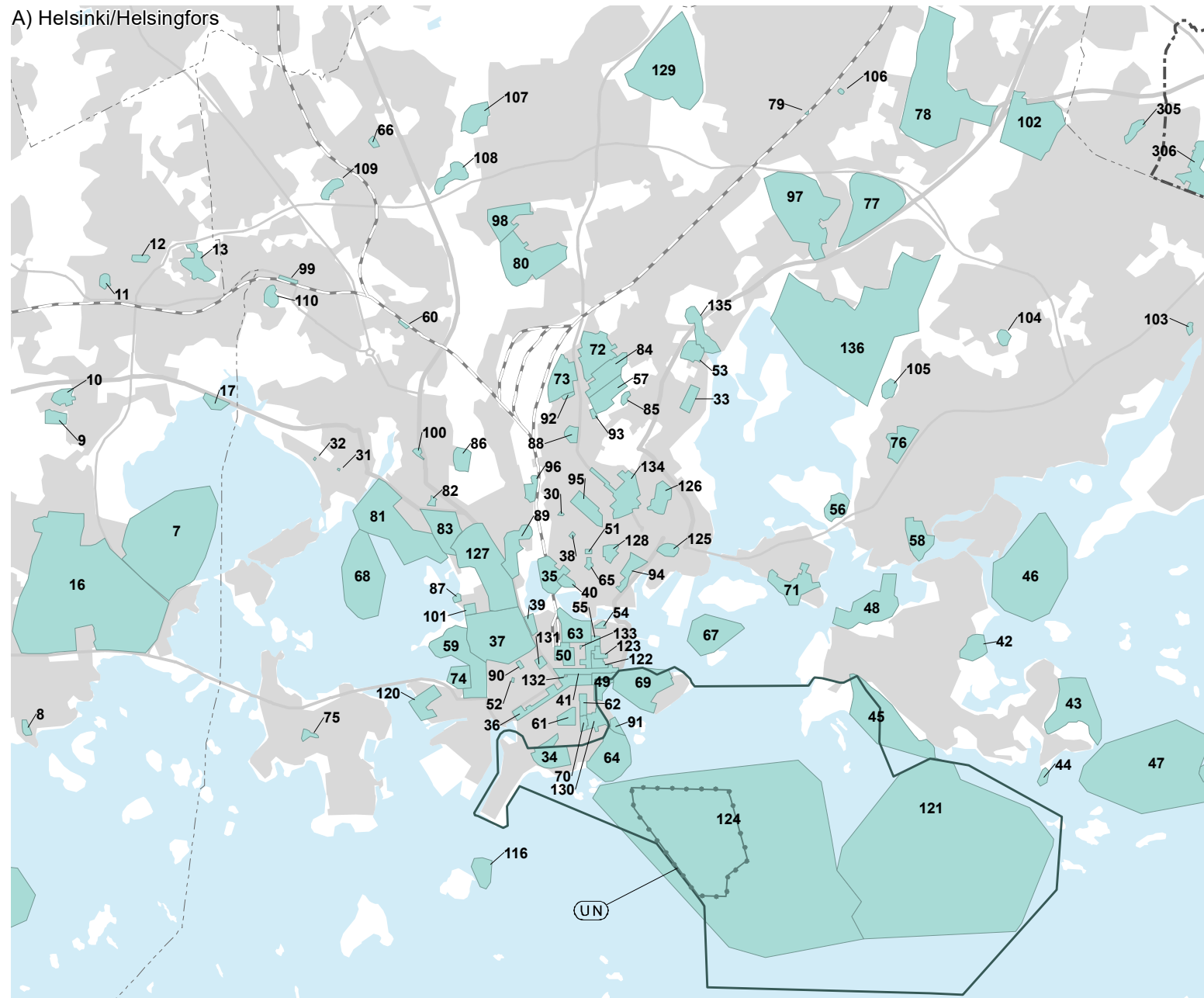
# VALTAKUNNALLISESTI MERKITTÄVÄT RAKENNETUT KULTTUURIYMPÄRISTÖT JA UNESCON MAAILMANPERINTÖKOHTEET, OSASUURENNOS A

Maakuntavaltuusto 9.6.2020  
Landskapsfullmäktige 9.6.2020

## BYGGDA KULTURMILJÖER AV RIKSINTRESSE OCH OBJEKT SOM INGÅR I UNESCOS VÄRLDSARVLISTA, DELFÖRSTORING A

-  Valtakunnallisesti merkittävä rakennetun kulttuuriympäristön alue tai kohde (RKY-09)
-  Byggd kulturmiljö av riksintresse, område eller objekt (RKY-09)
-  Suuri Rantatie (Kuninkaantie) tai Kabanovin tykkitie
-  Stora Strandvägen (Kungsvägen) eller Kabanovs kanonväg
-  UNESCON maailmanperintökohde
-  Objekt som ingår i UNESCOS världsarvslista
-  UNESCON maailmanperintökohteen suojavyöhyke
-  Skyddszon för objekt som ingår i UNESCOS världsarvslista

Numerointi viittaa valtakunnallisesti merkittävien rakennettujen kulttuuriympäristöjen kohdelistaukseen. Numreringen hänvisar till objektlistan över byggda kulturmiljöer av riksintresse.



Liitekartta  
Kartbilaga **V12a-f**

Lähteet: Museovirasto  
Källor: Museiverke  
Pohjakartta-aineisto © MML, 2018  
Baskartmaterial © LMV, 2018

Kohdelista V12, Valtakunnallisesti merkittävät rakennetut kulttuuriympäristöt

Förteckning V12, Bygga kulturmiljöer av riksintresse

### Kohdelista V12, Valtakunnallisest merkittävät rakennetut kulttuuriympäristöt

#### Förteckning V12, Bygga kulturmiljöer av riksintresse

<b>Askola</b>	
1	Särkijärven kylä- ja kartanomaisema
2	Vakkolan kylä
<b>Espoo Esbo</b>	
3	Espoon kirkonmäki
4	Espoonkartano
5	Helsingin höyrylaivareittien kesähuvila-asutus - Soukanniemi, Tallholma, Pentala ja Suvisaaristo
6	Kaukalahden rautatieasema
7	Otaniemen kampusalue
8	Pääkaupunkiseudun I maailmansodan linnoitteet - Westend
9	Pääkaupunkiseudun I maailmansodan linnoitteet - Lupauksenvuori
10	Pääkaupunkiseudun I maailmansodan linnoitteet - Vahvialankallio
11	Pääkaupunkiseudun I maailmansodan linnoitteet - Leppävaara
12	Pääkaupunkiseudun I maailmansodan linnoitteet - Vallikallio
13	Pääkaupunkiseudun I maailmansodan linnoitteet - Mäkkylä
14	Pääkaupunkiseudun I maailmansodan linnoitteet - Miessaari
15	Snettans-Rödskogin kylä- ja viljelymaisema
16	Tapiola
17	Tarvaspään ateljeehuvila
18	Träskändan kartano
2117	Suuri Rantatie

#### Hanko Hangö

19	Hangon Itäsatama
20	Hangon Keksin teollisuusrakennukset
21	Hangon Länsisatama
22	Hangon rautatieasema
23	Hankoniemen sotahistorian kohteet - Gustav Adolf
24	Hankoniemen sotahistorian kohteet - Gustavsvärn
25	Hankoniemen sotahistorian kohteet - Meijerfelt
26	Hauensuolen kalliopiirrosalue
27	Itäisen Kylpyläpuiston huvila-alue
28	Kudeneule Oy:n tehdasalue
29	Oy Forcit Ab:n tehdasalue

#### Helsinki Helsingfors

30	Alppilan kirkko
31	Alvar Aallon oma talo ja arkkitehtitoimisto – Riihitie
32	Alvar Aallon oma talo ja arkkitehtitoimisto - Tiilimäki
33	Arabian tehtaat
34	Eiran kaupunginosa, Huvilakadun korttelit ja Mikael Agricolan kirkko
35	Eläintarhan huvilat ja yleishyödylliset laitokset
36	Esplanadi-Bulevardi
37	Etu-Töölön kaupunginosa
38	Kulttuuritalo
39	Finlandia-talo
40	Kaupunginteatteri

41	Helsingin Aleksanterinkatu
42	Helsingin höyrylaivareittien huvila-asutus - Degerön kartano
43	Helsingin höyrylaivareittien kesähuvia-asutus - Itä-Jollas
44	Helsingin höyrylaivareittien kesähuvila-asutus - Matosaari
45	Helsingin höyrylaivareittien kesähuvila-asutus - Stansvik - Hevossalmi
46	Helsingin höyrylaivareittien kesähuvila-asutus - Vartiosaari
47	Helsingin höyrylaivareittien kesähuvila-asutus - Villinki
48	Helsingin höyrylaivareittien kesähuvila-asutus - Tullisaari
49	Helsingin Kauppatori rajaavine rakennuksineen
50	Helsingin Rautatientori
51	Helsingin suomenkielinen työväenopisto
52	Helsingin synagoga
53	Helsingin Vanhakaupunki
54	Helsingin yliopiston rakennukset - Siltavuorenpenger
55	Helsingin yliopiston rakennukset - keskustakampus
56	Herttoniemen ja Kumpulan siirtolapuutarhat - Herttoniemen siirtolapuutarha
57	Herttoniemen ja Kumpulan siirtolapuutarhat - Kumpulan siirtolapuutarha
58	Herttoniemen kartano
59	Hietaniemen hautausmaat
60	Huopalahden rautatieasema
61	Johanneksen kirkko ympäristöineen
62	Kaartin kasarmi
63	Kaisaniemen puisto ja kasvitieteellinen puutarha
64	Kaivopuisto
65	Kallion kirkko
66	Kannelmäen kirkko
67	Kansanpuisto - Korkeasaari
68	Kansanpuisto - Seurasaari
69	Katajanokan vanha osa
70	Kirurginen sairaala
71	Kulosaaren huvilakaupunki
72	Käpylän puutaloalueet ja Käärmetalo
73	Käpylän puutaloalueet ja Käärmetalo
74	Lapinlahden sairaala-alue
75	Lauttasaaren kirkko
76	Länsi-Herttoniemen pientaloalue
77	Malmin hautausmaa
78	Malmin lentoasema
79	Malmin rautatieasema
80	Maunulan asuntoalue
81	Meilahden huvila-alue
82	Meilahden kirkko ja koulu
83	Meilahden sairaala-alue
84	Olympiarakennukset - Olympiakylä ja Kisakylä, maauimala ja Velodromi
85	Olympiarakennukset - Olympiakylä ja Kisakylä, maauimala ja Velodromi
86	Olympiarakennukset - Ruskeasuon ratsastushalli
87	Olympiarakennukset - Soutustadion
88	Olympiarakennukset - Olympiakylä ja Kisakylä, maauimala ja Velodromi
89	Olympiarakennukset - Olympiastadion, Kisahalli ja Uimastadion

90	Olympiarakennukset - Tennispalatsi
91	Olympiarakennukset - Olympiaterminaali
92	Olympiarakennukset - Olympiakylä ja Kisakylä
93	Olympiarakennukset - Olympiakylä ja Kisakylä, maauimala ja Velodromi
94	Osuusliikkeiden ja teollisuuden Sörnäinen
95	Pasilan veturitallit, konepaja ja SOK:n teollisuuskorttelit
96	Pasilan veturitallit, konepaja ja SOK:n teollisuuskorttelit
97	Pihlajamäen lähiö
98	Pirkkolan omakotialue ja rintamamiestalot
99	Pitäjänmäen rautatieasema
100	Puolustusvoimien 1930-luvun arkkitehtuuri Helsingissä - Sotilassairaala Tilkka
101	Puolustusvoimien 1930-luvun arkkitehtuuri Helsingissä – Autokomppania
102	Pääkaupunkiseudun I maailmansodan linnoitteet - Kivikko, Jakomäki, Kontula
103	Pääkaupunkiseudun I maailmansodan linnoitteet - Vartiokylän Linnavuori
104	Pääkaupunkiseudun I maailmansodan linnoitteet - Myllypuro
105	Pääkaupunkiseudun I maailmansodan linnoitteet - Länsi-Herttoniemi
106	Pääkaupunkiseudun I maailmansodan linnoitteet - Ala-Malmi, Ormusmäki
107	Pääkaupunkiseudun I maailmansodan linnoitteet - Maununneva
108	Pääkaupunkiseudun I maailmansodan linnoitteet - Maununneva
109	Pääkaupunkiseudun I maailmansodan linnoitteet - Kannelmäki
110	Pääkaupunkiseudun I maailmansodan linnoitteet - Pajamäki
111	Pääkaupunkiseudun I maailmansodan linnoitteet - Skatanniemi
112	Pääkaupunkiseudun I maailmansodan linnoitteet - Itä-Villinki
113	Pääkaupunkiseudun I maailmansodan linnoitteet - Isosaari
114	Pääkaupunkiseudun I maailmansodan linnoitteet - Kuivasaari
115	Pääkaupunkiseudun I maailmansodan linnoitteet - Harmaja
116	Pääkaupunkiseudun I maailmansodan linnoitteet - Itäinen Pihlajasaari
117	Pääkaupunkiseudun I maailmansodan linnoitteet - Katajaluoto
118	Pääkaupunkiseudun I maailmansodan linnoitteet - Rysäkari
119	Pääkaupunkiseudun I maailmansodan linnoitteet - Mustavuori
120	Salmisaaren teollisuusalue
121	Santahamina
122	Senaatintori ympäristöineen
123	Suomen Pankki, Kansallisarkisto ja Säätytalo
124	Suomenlinna
125	Suvilahden voimalaitosalue
126	Sörnäisten vankila
127	Taka-Töölön kerrostaloalue
128	Torkkelinmäen asuinalue
129	Tuomarinkylän kartano
130	Tähtitorninmäen observatorio ja puisto
131	Lasipalatsi
132	Rautatalo
133	Vakuutusyhtiö Pohjan talo
134	Vallilan asuinalueet
135	Vantaanjokisuun vesi- ja viemärlaitokset

136	Viikin opetus- ja koetila
137	Östersundomin kartano, kappeli ja Björkuddenin huvila
138	Östersundomin kartano, kappeli ja Björkuddenin huvila
139	Östersundomin kartano, kappeli ja Björkuddenin huvila

#### Hyvinkää Hyvinge

140	Hyvinkään kirkko ja seurakuntakeskus
141	Hyvinkään rautatieasemat
142	Hyvinkään Villatehdas
143	Kytäjän kirkko

#### Inkoo Ingå

144	Barösundin väylä
145	Degerbyn kirkonkylä
146	Fagervikin ruukinalue
147	Inkoon kirkko ja pappila
148	Tähtelän kylä
149	Österkullabäckenin kylä- ja viljelymaisema
2117	Suuri Rantatie

#### Järvenpää Träskända

150	Järvenpään kirkko
151	Tuusulan Rantatien kulttuurimaisema
152	Tuusulan reservikomppania

#### Karkkila Högfors

156	Högforsin ruukinalue - Kulosuonmäen kaivos
157	Högforsin ruukinalue

#### Kauniainen Grankulla

158	Kauniaisten huvilakaupunki
159	Kauniaisten rautatieasema

#### Kerava Kervo

160	Keravan rautatieasema
161	Keravan vankila

#### Kirkkonummi Kyrkslätt

162	Hvitträskin ateljeehuvila
163	Kallbådan majakat
164	Rönnskärin majakat
165	Oitbackan kartano
2117	Suuri Rantatie
3937	Kabanovin tykkitie

#### Lapinjärvi Lapträsk

166	Lapinjärven huoltola
167	Lapinjärven kirkonkylä
168	Struven astemittausketju

#### Lohja Lojo

153	Karjalohjan kirkonkylän kulttuurimaisema
154	Kärkelän ruukkiyhdyskunta
155	Nummijärven kylä ja kulttuurimaisema
169	Elias Lönnrotin Sammatti - Sammatin kirkko ja Lönnrotin hauta
170	Elias Lönnrotin Sammatti - Lammin talo
171	Elias Lönnrotin Sammatti - Paikkarin torppa
172	Elias Lönnrotin Sammatti - Nikun talo

173	Kirkniemen kartano
174	Lohjan kirkko ympäristöineen
175	Ojamon rautakaivos ja kartano
176	Virkkalan kalkkitehdas ja yhdyskunta
208	Myllymäen torppa
209	Nummen kirkonkylä
210	Nummen kirkonkylä
2117	Suuri Rantatie

#### Loviisa Lovisa

177	Ahvenkosken historiallinen ympäristö
178	Ahvenkosken historiallinen ympäristö
179	Fasarbyn kylä
180	Horslökin kylä
181	Härkäpään kylä
182	Koskenylän ruukinalue
183	Koskenylän ruukinalue
184	Kullaan kartanomaisema
185	Loviisan alakaupunki
186	Loviisan Esplanadi
187	Loviisan maalinnoitus
188	Loviisan maalinnoitus
189	Loviisan maalinnoitus
190	Malmgårdin kartano
191	Michelspiltomin rautatieseisake
192	Orrengrundin tunnusmajakka ja luotsiasema
193	Pernajan kirkko ja pappila
194	Sarvilahden kartano ympäristöineen - Sarvilahti
195	Sarvilahden kartano ympäristöineen - Norrsarvlax
196	Sarvilahden kartano ympäristöineen - Hormnäs
197	Sarvilahden kartano ympäristöineen - Ströms
198	Sjögårdin kartano
199	Strömforsin ruukkiyhdyskunta
200	Suuri Rantatie - Holmgård
201	Svartholman linnoitus
202	Tervikin kartano
203	Tjusterbyn kartano
2117	Suuri Rantatie

#### Myrskylä Mörskom

204	Myrskylän kirkonmäki
-----	----------------------

#### Mäntsälä

205	Frugårdin kartano ja viljelymaisema
206	Mäntsälän kirkonmäki
207	Saaren kartano

#### Nurmijärvi

211	Aleksis Kiven Palojoki
212	Museosilta
213	Nurmijärven kirkonmäki
214	Rajamäen tehdasyhdyskunta, kirkko ja rautatieasema
215	Sääksjärven parantolat ja Kiljavan opisto
216	Sääksjärven parantolat ja Kiljavan opisto

Kohdelista V12, Valtakunnallisesti merkittävät rakennetut kulttuuriympäristöt Förteckning V12, Byggda kulturmiljöer av riksintresse

#### Porvoo Borgå

217	Björkholmin luotsiasema
218	Drägsbyn kartano
219	Empire-Porvoon puutalokorttelit ja julkiset rakennukset
220	Empire-Porvoon puutalokorttelit ja julkiset rakennukset
221	Hamarin asuntoalue ja Porvoon höyrysahan paikka
222	Hinthaaran rautatieasema
223	Husholmenin keskiaikainen linnasaari ympäröivine maisemineen
224	Jakkarilan kartano
225	Kulloon kartano
226	Näsin hautausmaa
227	Porvoon läntisen saariston luotsi-, majakka- ja kalastusyhdyskunnat - Andersholmen
228	Porvoon läntisen saariston luotsi-, majakka- ja kalastusyhdyskunnat - Onas
229	Porvoon läntisen saariston luotsi-, majakka- ja kalastusyhdyskunnat - Pirttisaari
230	Porvoon läntisen saariston luotsi-, majakka- ja kalastusyhdyskunnat - Rågskär
231	Porvoon läntisen saariston luotsi-, majakka- ja kalastusyhdyskunnat - Söderskär
232	Porvoon läntisen saariston luotsi-, majakka- ja kalastusyhdyskunnat - Långholmen
233	Porvoon rautatieasema
234	Porvoon saaristokylät - Bengtsby
235	Porvoon saaristokylät - Sondby
236	Porvoon saaristokylät - Lodböle
237	Porvoon saaristokylät – Österby
238	Porvoon saaristokylät - Söderby
239	Porvoonjokilaakson kartano- ja kylämaisema - Strömsbergin kartano
240	Porvoonjokilaakson kartano- ja kylämaisema - Kiiala ja Saksala
241	Postimäki
242	Vanha Porvoo ja Porvoon linnamäki
243	Yliken kylä
2117	Suuri Rantatie

#### Raasepori Raseborg

244	Bromarvin kirkonkylän kesäasutus
245	Dagmarkällanin lähde
246	Dragsvikin kasarmit
247	Grabbackan kartanolinnan raunio ja Gösbackavikenin viljelymaisema
248	Gullön kartano
249	Hagenin ja Ramsholmenin puistoalue
250	Hankoniemen sotahistorian kohteet - Harparskog-linja
251	Hankoniemen sotahistorian kohteet - Harparskog-linja
252	Hankoniemen sotahistorian kohteet - Harparskog-linja
253	Hilding Ekelundin arkkitehtuuri Karjaalla - Lärkkulla
254	Hilding Ekelundin arkkitehtuuri Karjaalla - Kilan koulukeskus
255	Hilding Ekelundin arkkitehtuuri Karjaalla - Karis-Billnäs samskolan
256	Hilding Ekelundin arkkitehtuuri Karjaalla - Karjaan kaupungintalo
257	Hilding Ekelundin arkkitehtuuri Karjaalla - Västra Nylands yrkeskolan
258	Hilding Ekelundin arkkitehtuuri Karjaalla - Katrinakodin vanhustentalo

259	Hilding Ekelundin arkkitehtuuri Karjaalla - Kappeli ja seurakuntakeskus
260	Hilding Ekelundin arkkitehtuuri Karjaalla - vesitorni
261	Junkarsborgin keskiaikainen niemilinna ja Päsarträsketin viljelymaisema
262	Jussarön kaivossaari
263	Karjaan kirkko ja pappila
264	Karjaan rautatieasema ympäristöineen
265	Kosken ruukinalue
266	Lindön kartanomaisema
267	Mustion ruukinalue
268	Olsbölen kartano
269	Pohjan kirkonmäki ympäristöineen
270	Pohjan ruukkiympäristöt - Fiskarsin ruukinalue
271	Pohjan ruukkiympäristöt - Billnäs <span></span> in ruukinalue
272	Pohjan ruukkiympäristöt - Antskogin ruukinalue
273	Pohjankurun rautatieasema ja satama
274	Prästkullan kartano
275	Raaseporin linna
276	Riilahden kartano
277	Riilahden kartano - Muistomerkit
278	Skogbyn masuuni ja sahan alue - Skogbyn masuuni
279	Skogbyn masuuni ja sahan alue - Skogbyn sahayhdyskunta
280	Snappertunan kirkonkylä
281	Tammisaaren rautatieasema-alue
282	Tammisaaren seminaari ja koulukorttelit
283	Tammisaaren seminaari ja koulukorttelit
284	Tammisaaren ulkosaariston kalastajatilat - Alglo
285	Tammisaaren ulkosaariston kalastajatilat - Espingskär
286	Tammisaaren vanha kaupunki ja satama
287	Tenholan kirkko ja pappila
288	Västankärrin kartano
2117	Suuri Rantatie

#### Sipoo Sibbo

289	Hindsbyn kylä
290	Löparön kartano
291	Nikkilän sairaala-alue
292	Sibbesborgin keskiaikainen linnasaari ja Sipoonjokilaakson viljelymaisema
293	Sipoon kirkot ja pitäjänkeskus
2117	Suuri Rantatie

#### Siuntio Sjundeå

294	Kelan rautatiepysäkki
295	Pikkalan kartano
296	Sjundbyn kartano
297	Suitian kartano ja Siuntion kirkko

2117	Suuri Rantatie
------	----------------

3937	Kabanovin tykkitie
------	--------------------

#### Tuusula Tusby

298	Jokelan teollisuusalue
299	Marieforsin ruukki ja Kellokosken sairaala
300	Tuusulan Rantatien kulttuurimaisema

#### Vantaa Vanda

301	Backas - Elannon suurtila
302	Helsingin pitäjän kirkonkylä
303	Jokiniemen koelaitos
304	Korson rautatieasema
305	Pääkaupunkiseudun I maailmansodan linnoitteet - Maratonpuisto
306	Pääkaupunkiseudun I maailmansodan linnoitteet - Länsimäki
307	Sotungin kylä ja Håkansböle
308	Tikkurilan rautatieasema
2117	Suuri Rantatie

#### Vihti Vichtis

309	Otalammen rautatieasema-alue
310	Selin rautatievahtitupa
311	Suontaan viljelymaisema
312	Vanjärven asutuskylä
313	Vihdin kirkonkylä ja Vanhalan viljelymaisema
314	Vuorelan koulukoti

**Lähteet:** Museovirasto

**Källor:** Museiverket



# MAAKUNNALLISESTI MERKITTÄVÄT KULTTUURIYMPÄRISTÖT KULTURMILJÖER AV INTRESSE PÅ LANDSKAPSNIVÅ

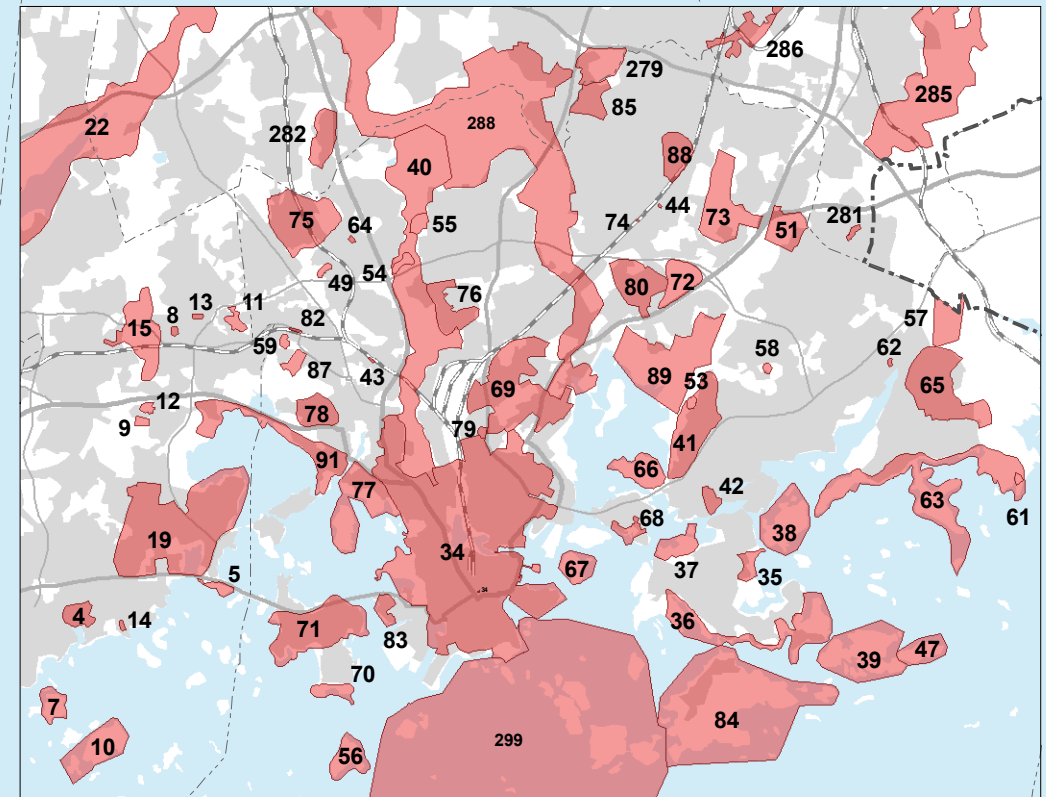
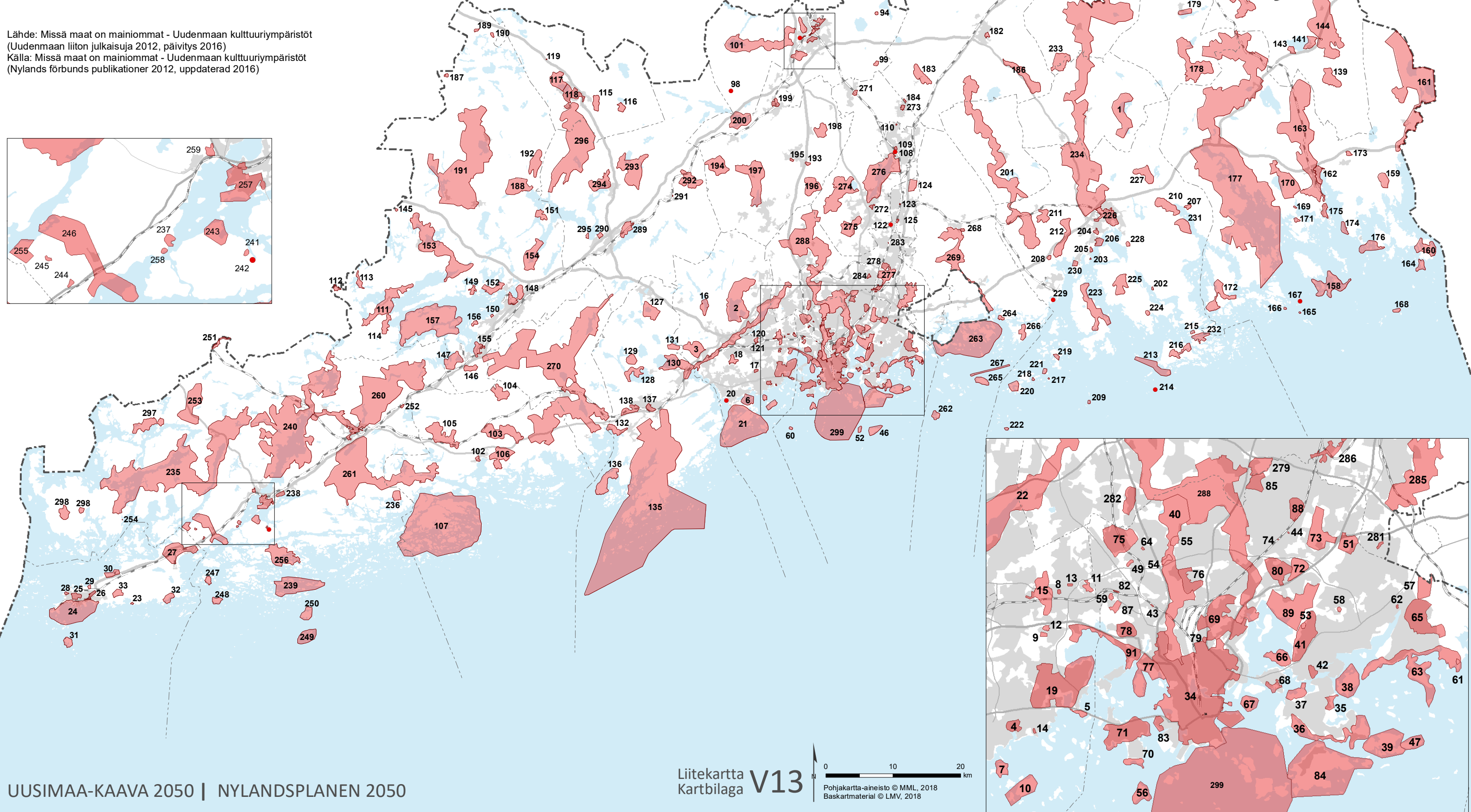
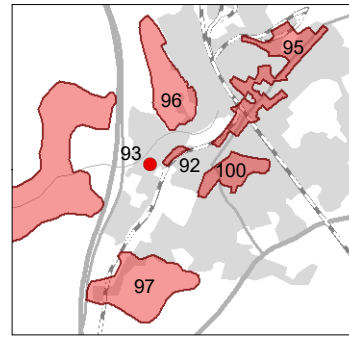
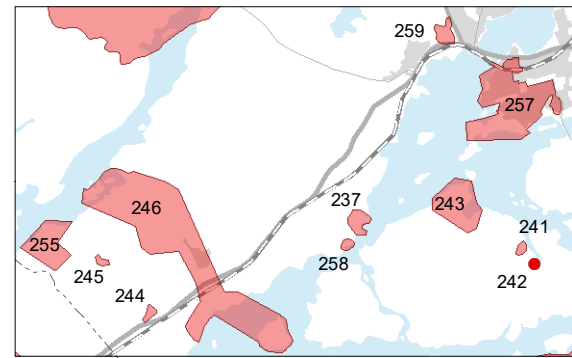
Maakuntavaltuusto 9.6.2020  
Landskapsfullmäktige 9.6.2020

Maakunnallisesti merkittävä kulttuuriympäristö  
Kulturmiljö av intresse på landskapsnivå

Numerointi viittaa maakunnallisesti merkittävien kulttuuriympäristöjen kohdelistaukseen.  
Numreringen hänvisar till objektlistan över kulturmiljöer av intresse på landskapsnivå.

Maakuntakaava-alueen raja  
Gräns för landskapsplaneområdet

Lähde: Missä maat on mainiommat - Uudenmaan kulttuuriympäristöt  
(Uudenmaan liiton julkaisuja 2012, päivitys 2016)  
Källa: Missä maat on mainiommat - Uudenmaan kulttuuriympäristöt  
(Nylands förbunds publikationer 2012, uppdaterad 2016)



## Kohdelista V13, Maakunnallisesti merkittävät kulttuuriympäristöt

### Förteckning V13, Kulturmiljöer av intresse på landskapsnivå

**Lihavoituna** kohteet jotka ovat kokonaan tai osittain myös valtakunnallisten inventointien mukaisia kulttuuriympäristöjä.

**Med fet stil** anges objekt som i sin helhet eller delvis även är kulturmiljöer enligt nationella inventeringar.

<b>Nro.</b>	<b>Nimi</b>	<b>Pinta-ala (ha)</b>
<b>Nr.</b>	<b>Namn</b>	<b>Areal (ha)</b>

<b>Askola</b>		
<b>1</b>	<b>Särkijärven-Tiilään kylä- ja kartanomaisema</b>	<b>1074</b>
233	Kyrölän ja Mättähistön kulttuurimaisema	502
<b>234</b>	<b>Porvoonjokilaakson maisema-alue</b>	<b>9729</b>

<b>Espoo Esbo</b>		
<b>2</b>	<b>Bodomjärven ympäristö</b>	<b>1595</b>
<b>3</b>	<b>Espoon kartanon kulttuurimaisema</b>	<b>444</b>
4	Haukilahden asuntoalue	35
5	Helsingin höyrylaivareittien kesähuvila-asutus - Karhusaaren huvila	15
6	Helsingin höyrylaivareittien kesähuvila-asutus - Skatanniemi-Kaitalahti-Rulludd	214
7	Helsingin höyrylaivareittien kesähuvila-asutus - Iso Vasikkasaari	42
<b>8</b>	<b>I maailmansodan linnoitteet - Leppävaara</b>	<b>3,3</b>
<b>9</b>	<b>I maailmansodan linnoitteet - Lupauksenvuori</b>	<b>7</b>
<b>10</b>	<b>I maailmansodan linnoitteet - Miessaari</b>	<b>124</b>
<b>11</b>	<b>I maailmansodan linnoitteet - Mäkkylä</b>	<b>15</b>
<b>12</b>	<b>I maailmansodan linnoitteet - Vahvialankallio</b>	<b>7</b>
<b>13</b>	<b>I maailmansodan linnoitteet - Vallikallio</b>	<b>2,9</b>
<b>14</b>	<b>I maailmansodan linnoitteet - Westend</b>	<b>2,7</b>
15	Kilon viljelyaukeat ja huvila-asutus	133
16	Nuuskion erämaakylä- ja huvila-alue	189
17	Olarin asuntoalue	19
18	Söderskogin viljelyalue	102
<b>19</b>	<b>Tapiola ja Otaniemi</b>	<b>550</b>
20	Villa Miniato	
<b>21</b>	<b>Helsingin höyrylaivareittien kesähuvila-asutus - Suvisaaristo</b>	<b>2829</b>
<b>22</b>	<b>Espoonjokilaakson maisema-alue</b>	<b>1469</b>
<b>91</b>	<b>Laajalahden kulttuurimaisema: Munkkiniemi - Tarvaspää - Ruukinranta</b>	<b>165</b>

<b>Hanko Hangö</b>		
<b>23</b>	<b>Breidablickin kesäsiirtola</b>	<b>9</b>
<b>24</b>	<b>Hangon kulttuurimaisema</b>	<b>1851</b>
25	Hangon pohjoiset pientaloalueet	107
26	Hanko Pohjoisen teollisuuskorttelit	66
27	Hankoniemen sotahistorian kohteet - Lappohja	758
28	Kappelisatama	17
<b>29</b>	<b>Kudeneule Oy:n tehdasalue</b>	<b>22</b>
<b>30</b>	<b>Oy Forcit Ab:n tehdasalue</b>	<b>149</b>

	Kohdelista V13, Maakunnallisesti merkittävät kulttuuriympäristöt	
	Kohdelista V13, Kulturmiljöer av intresse på landskapsnivå	
31	Russarön majakka ja linnoituslaitteet	146
32	Tvärminnen kylä ja tehdas	152
33	Täktomin kylä	122

<b>Helsinki Helsingfors</b>		
<b>34</b>	<b>Helsingin empire-keskusta ja kivikaupunki</b>	<b>1592</b>
<b>35</b>	<b>Helsingin höyrylaivareittien kesähuvila-asutus - Degerön kartano</b>	<b>25</b>
<b>36</b>	<b>Helsingin höyrylaivareittien kesähuvila-asutus - Itä-Helsingin huvilakulttuuri ja rannat</b>	<b>216</b>
<b>37</b>	<b>Helsingin höyrylaivareittien kesähuvila-asutus - Tullisaari</b>	<b>51</b>
<b>38</b>	<b>Helsingin höyrylaivareittien kesähuvila-asutus - Vartiosaari</b>	<b>142</b>
39	Helsingin höyrylaivareittien kesähuvila-asutus - Villinki	222
<b>40</b>	<b>Helsingin keskuspuisto</b>	<b>601</b>
<b>41</b>	<b>Herttoniemen asuntoalue</b>	<b>164</b>
<b>42</b>	<b>Herttoniemen kartano</b>	<b>19</b>
<b>43</b>	<b>Huopalahden asema</b>	<b>0,9</b>
<b>44</b>	<b>I maailmansodan linnoitteet - Ala-Malmi, Maununneva</b>	<b>0,6</b>
<b>46</b>	<b>I maailmansodan linnoitteet - Isosaari</b>	<b>175</b>
47	I maailmansodan linnoitteet - Itä-Villinki	61
<b>49</b>	<b>I maailmansodan linnoitteet - Kannelmäki</b>	<b>6</b>
<b>51</b>	<b>I maailmansodan linnoitteet - Kivikko, Jakomäki, Kontula</b>	<b>71</b>
<b>52</b>	<b>I maailmansodan linnoitteet - Kuivasaari</b>	<b>35</b>
<b>53</b>	<b>I maailmansodan linnoitteet - Länsi-Herttoniemi</b>	<b>6</b>
<b>54</b>	<b>I maailmansodan linnoitteet - Maununneva</b>	<b>11</b>
<b>55</b>	<b>I maailmansodan linnoitteet - Maununneva</b>	<b>16</b>
56	I maailmansodan linnoitteet - Melkki	65
<b>57</b>	<b>I maailmansodan linnoitteet - Mustavuori</b>	<b>66</b>
<b>58</b>	<b>I maailmansodan linnoitteet - Myllypuro</b>	<b>4,0</b>
<b>59</b>	<b>I maailmansodan linnoitteet - Pajamäki</b>	<b>6</b>
<b>60</b>	<b>I maailmansodan linnoitteet - Rysäkari</b>	<b>18</b>
<b>61</b>	<b>I maailmansodan linnoitteet - Skatanniemi</b>	<b>4,4</b>
<b>62</b>	<b>I maailmansodan linnoitteet - Vartiokylän linnavuori</b>	<b>1,6</b>
63	Kallahti - Ramsinniemi - Uutela	380
<b>64</b>	<b>Kannelmäen kirkko</b>	<b>1,8</b>
65	Keski-Vuosaari	209
<b>66</b>	<b>Kivinokka ja Herttoniemen siirtolapuutarha</b>	<b>72</b>
<b>67</b>	<b>Korkeasaaren eläintarha</b>	<b>52</b>
<b>68</b>	<b>Kulosaaren huvilakaupunki</b>	<b>24</b>
<b>69</b>	<b>Käpylä-Koskela asuntoalue</b>	<b>313</b>
70	Lauttasaaren eteläkärjen linnoitteet ja kesämajat	31
<b>71</b>	<b>Lauttasaari</b>	<b>223</b>
<b>72</b>	<b>Malmin hautausmaa</b>	<b>68</b>
<b>73</b>	<b>Malmin lentoasema</b>	<b>157</b>
<b>74</b>	<b>Malmin rautatieasema</b>	<b>0,2</b>
75	Malminkartanon lähiö	186
<b>76</b>	<b>Maunulan ja Pirkkolan asuntoalueet</b>	<b>75</b>
77	Meilahden huvila-alue ja Seurasaari	172
78	Munkkivuoren asuntoalue	62

<b>79</b>	<b>Olympiarakennukset - Velodromi</b>	<b>5</b>
<b>80</b>	<b>Pihlajamäen lähiö</b>	<b>110</b>
<b>82</b>	<b>Pitäjänmäen rautatieasema</b>	<b>1,7</b>
<b>83</b>	<b>Salmisaaren teollisuusalue</b>	<b>25</b>
84	Santahaminan sotilassaari	786
85	Siltamäen asuntoalue	53
87	Talin siirtolapuutarha	18
88	Tapaninkylän asuntoalue	65
<b>89</b>	<b>Viikin opetus- ja koetila</b>	<b>305</b>
<b>91</b>	<b>Laajalahden kulttuurimaisema: Munkkiniemi - Tarvaspää - Ruukinranta</b>	<b>165</b>
<b>288</b>	<b>Vantaanjokilaakson maisema-alue</b>	<b>4394</b>
<b>299</b>	<b>Helsingin edustan merimaisema</b>	<b>4632</b>

<b>Hyvinkää Hyvinge</b>		
92	Hiiltomon teollisuusalue	8
93	Hiltomon teollisuusalue	
94	Hyvinkään huoltola eli Ridasjärven päihdehuoltokeskus	18
<b>95</b>	<b>Hyvinkään keskusta</b>	<b>149</b>
96	Hyvinkään Sveitsi	138
97	Hyvinkäänkylän kulttuurimaisema	195
98	Kalkkivuori	
99	Kaukasten teollisuusympäristö	39
100	Kruununpuiston pientaloalue jälleenrakennuskaudelta	69
<b>101</b>	<b>Kytäjän kartanon kulttuurimaisema</b>	<b>1590</b>
<b>200</b>	<b>Sääksjärven parantolat ja Kiljavan opisto sekä Sääksjärven vapaa-ajan alue</b>	<b>562</b>

<b>Inkoo Ingå</b>		
<b>102</b>	<b>Inkoon kirkonkylä</b>	<b>36</b>
<b>103</b>	<b>Tähtelän kylä ja Ingarskilanjoen varren kyläasutus</b>	<b>860</b>
104	Vassbölen kylä ja kulttuurimaisema	347
105	Västankvarnin maatalousoppilaitos ympäristöineen	804
<b>106</b>	<b>Österkullabäckenin, Westerbyn ja Lågnäsin viljelymaisema</b>	<b>589</b>
<b>107</b>	<b>Inkoon saariston kulttuurimaisema - Barölandet, Barösund, Orslandet, Stor Ramsjö</b>	<b>8961</b>
<b>261</b>	<b>Snappertunan - Fagervikin kulttuurimaisema</b>	<b>5397</b>
<b>270</b>	<b>Degerbyn - Pikkalanjoen - Palojoen kulttuurimaisema</b>	<b>10919</b>

<b>Järvenpää Träskända</b>		
108	Järvenpään rautatieasema	
109	Pajalan teollisuusympäristö	20
<b>110</b>	<b>Tuusulan reservikomppania</b>	<b>3</b>
<b>276</b>	<b>Tuusulan Rantatien kulttuurimaisema ja Tuusulanjärven ympäristö</b>	<b>1828</b>

<b>Karkkila Högfors</b>		
115	Ahmoon kylä ja kulttuurimaisema	181
116	Haaviston kylä	104
117	Järvenpään kylä ja kulttuurimaisema	439



<b>118</b>	<b>Karkkilan teollisuus ja puutarhakaupunki</b>	<b>480</b>
<b>119</b>	<b>Kulosuonmäen kaivos</b>	<b>1,6</b>
<b>296</b>	<b>Vanjärven asutuskylä ja Jokikunnan kulttuurimaisema</b>	<b>3778</b>

<b>120</b>	<b>Gallträskin huvila- ja omakotiasutus</b>	<b>32</b>
<b>121</b>	<b>Kauniaisten asema</b>	<b>1,0</b>

<b>122</b>	<b>Ala-Koivikon pientaloalue, Savio</b>	
<b>123</b>	<b>Keravan asemanseutu</b>	<b>1,4</b>
<b>124</b>	<b>Keravan nuorisovankila</b>	<b>165</b>
125	Savion teollisuusympäristö	14

<b>126</b>	<b>Keravan asemanseutu</b>	<b>1,4</b>
<b>127</b>	<b>Keravan nuorisovankila</b>	<b>165</b>
128	Savion teollisuusympäristö	14
<b>Kirkkonummi Kyrkslätt</b>		
<b>21</b>	<b>Helsingin höyrylaivareittien kesähuvila-asutus - Suvisaaristo</b>	<b>2829</b>
127	Haapjärven kulttuurimaisema	416
128	Humaljärven kulttuurimaisema: Volsin kartano ja kulttuurimaisema	276
129	Kurkin kartano viljelymaisemineen	172
<b>130</b>	<b>Luoman kylä ja Vitträskin ympäristö</b>	<b>774</b>
<b>131</b>	<b>Oitbackan kartano ja kulttuurimaisema</b>	<b>113</b>
<b>132</b>	<b>Pikkalanlahden teollisuusalueet</b>	<b>218</b>
<b>135</b>	<b>Porkkalan saaristo- ja viljelymaisemat</b>	<b>18820</b>
136	Upinniemen varuskunta-alue	590
137	Vanha Heikkiläntien ympäristö	91
138	Överbyn ja Vuohimäen kulttuurimaisema	212

<b>Lapinjärvi Lappträsk</b>		
139	Heikinkylän kulttuurimaisema	447
140	Kimonkylän kulttuurimaisema	784
<b>141</b>	<b>Lapinjärven kirkonkylä ja kulttuurimaisema</b>	<b>208</b>
142	Porlammin ja Käkkikosken kulttuurimaisema	792
<b>143</b>	<b>Sjökulla, Lapinjärven huoltola</b>	<b>81</b>
144	Taasianjoen kulttuurimaisema	2663

<b>Lohja Lojo</b>		
<b>111</b>	<b>Kirkonkylän - Lohjantaipaleen kulttuurimaisema</b>	<b>1056</b>
<b>112</b>	<b>Kärkelän ruukinalue ja kulttuurimaisema</b>	<b>55</b>
<b>113</b>	<b>Nummijärven kulttuurimaisema</b>	<b>115</b>
114	Tammiston - Tallaan kulttuurimaisema	215
<b>145</b>	<b>Elias Lönnrotin vanhuuden koti</b>	<b>12</b>
146	Iso-Teutarin kartanoympäristö	137
<b>147</b>	<b>Kirkniemen kartanomaisema</b>	<b>420</b>
<b>148</b>	<b>Lohjan kirkko ympäristöineen</b>	<b>328</b>
149	Lylyisten kylä	75
<b>150</b>	<b>Ojamon rautakaivos ja kartano</b>	<b>13</b>
151	Paksalon kylä	162
152	Paloniemen kulttuurimaisema	256

<b>153</b>	<b>Sammatin kulttuurimaisema</b>	<b>2185</b>
154	Vaanilan kartanomiljöö ja Pulli - Kouvola	672
<b>155</b>	<b>Virkkalan kalkkitehdas ja yhdyskunta</b>	<b>187</b>
156	Vohloisten kartano ja malmikaivannot	44
157	Lohjansaaristo	3308
<b>270</b>	<b>Degerbyn - Pikkalanjoen - Palojoen kulttuurimaisema</b>	<b>10919</b>
187	Ariman entinen lasitehdas	25
188	Koisjärven-Retlahden-Vörlön jne. kulttuurimaisema	668
189	Kärkölän kirkonseutu	23
<b>190</b>	<b>Myllymäen torppa</b>	<b>24</b>
<b>191</b>	<b>Nummenjoen-Pusulanjoen viljelylaakso</b>	<b>6514</b>
192	Taustan torppien ja asutustilojen maisema	451

<b>Loviisa Lovisa</b>		
158	Bästö-Sandön saaristomaisema	941
<b>159</b>	<b>Kullaan kartano ja Taasianjoen kulttuurimaisema</b>	<b>239</b>
160	Kungshamnin historiallinen satamapaikka	461
<b>161</b>	<b>Kymijoen laakso - Strömforsin ruukki ja Ahvenkosken ympäristö</b>	<b>4264</b>
<b>162</b>	<b>Loviisan Esplanadi, alakaupunki ja maalinnoitus</b>	<b>199</b>
163	Loviisanjoen ja -harjun kulttuurimaisema	4223
164	Meriväyli <span></span> en rakennusperintö - Boistö ja Lehtinen	139
165	Meriväyli <span></span> en rakennusperintö - Korvör	6
166	Meriväyli <span></span> en rakennusperintö - Risholm	12
167	Meriväyli <span></span> en rakennusperintö - Rönnskär	
<b>168</b>	<b>Orrengrundin tunnusmajakka ja luotsiasema</b>	<b>49</b>
<b>169</b>	<b>Sarvilahden kartano ympäristöineen - Hormnäs</b>	<b>9</b>
<b>170</b>	<b>Sarvilahden kartano ympäristöineen - Sarvilahti</b>	<b>1044</b>
<b>171</b>	<b>Sarvilahden kartano ympäristöineen - Ströms</b>	<b>38</b>
<b>172</b>	<b>Sarvisalon keskiaikaiset kylät - Härkäpää, Hörslök ja Rösund</b>	<b>562</b>
<b>173</b>	<b>Suuri Rantatie - Holmgård</b>	<b>41</b>
<b>174</b>	<b>Svartholman linnoitus</b>	<b>118</b>
175	Valkon satama ja ympäröivät asuinalueet	133
176	Vådholmsfjärden	359
<b>177</b>	<b>Pernajanlahden ympäristö ja Koskenkylänjokilaakso</b>	<b>20097</b>
232	Pellinki - Pellinginsalmen väylän kulttuuriympäristö, Tullсандet	199

<b>Myrskylä Mörskom</b>		
<b>177</b>	<b>Pernajanlahden ympäristö ja Koskenkylänjokilaakso</b>	<b>20097</b>
178	Hyövinkylän, Jaakkolan ja Hallilan kylien tiemaisema	1341
<b>179</b>	<b>Myrskylän kirkonmäki</b>	<b>123</b>

<b>Mäntsälä</b>		
180	Hautjärven kartanomaisema	186
<b>181</b>	<b>Murroslaakson kulttuurimaisemaa Mäntsälässä - Kaukalammi, Etola ja Saari</b>	<b>726</b>
<b>182</b>	<b>Mäntsälän kirkon ja kartanon ympäristöt</b>	<b>38</b>
183	Ohkolan kylä	362
184	Ohkolan sairaala	13

185	Sälinkään kylä	87
186	Sääksjärven tienvarsiasiatus	672

<b>201</b>	<b>Mustijokilaakson kulttuurimaisema</b>	<b>4279</b>
------------	--	-------------

<b>Nurmijärvi</b>		
<b>193</b>	<b>Myllykosken silta</b>	<b>25</b>
194	Nummenpään kylämaisema	584
<b>195</b>	<b>Nurmijärven kirkonmäki ja Pukkilan kylä</b>	<b>17</b>
<b>196</b>	<b>Palojoen kylän kulttuurimaisema</b>	<b>465</b>
197	Perttula, Uotila, Numlahti, Valkjärvi	1281
198	Raalan kartano ja kulttuurimaisema	271
<b>199</b>	<b>Rajamäen teollisuusympäristö</b>	<b>87</b>
<b>200</b>	<b>Sääksjärven parantolat ja Kiljavan opisto sekä Sääksjärven vapaa-ajan alue</b>	<b>562</b>

<b>Pornainen Borgnäs</b>		
<b>201</b>	<b>Mustijokilaakson kulttuurimaisema</b>	<b>4279</b>

<b>Porvoo Borgå</b>		
<b>201</b>	<b>Mustijokilaakson kulttuurimaisema</b>	<b>4279</b>
202	Barnens by ja Mikaelskapellet	12
203	Björkholmin luotsiasema	3,9
204	Gammelbackan kerrostalolähiö	41
205	Haikon kartano ja Edelfeltin kulttuurimaisema	22
<b>206</b>	<b>Hamarin asuntoalue ja Porvoon höyrysahan paikka</b>	<b>111</b>
<b>207</b>	<b>Jakkarilan kartano</b>	<b>46</b>
<b>208</b>	<b>Kulloon kartano</b>	<b>27</b>
209	Larsskärin satamapaikka	19
<b>210</b>	<b>Ilolanjoen kulttuurimaisema, Sannäsin kartano ja Husholmenin linnasaari</b>	<b>440</b>
<b>211</b>	<b>Mustijokilaakson kulttuurimaisema - Boen kartano</b>	<b>241</b>
<b>212</b>	<b>Mustijokilaakson kulttuurimaisema - Tjusterby, Treksilä, Brasas ja Åminsby</b>	<b>538</b>
213	Pellinki - Glosholm, Äggskär ja Ednäsinniemi	455
214	Pellinki - Klovharun	
215	Pellinki - Sundön tilakeskus	25
<b>216</b>	<b>Pellinki - Söderbyn ja Österbyn kylät</b>	<b>238</b>
<b>217</b>	<b>Porvoon läntisen saariston luotsi-, majakka- ja kalastusyhdykunnat - Andersholmen</b>	<b>5</b>
<b>218</b>	<b>Porvoon läntisen saariston luotsi-, majakka- ja kalastusyhdykunnat - Långholmen</b>	<b>12</b>
<b>219</b>	<b>Porvoon läntisen saariston luotsi-, majakka- ja kalastusyhdykunnat - Onas</b>	<b>41</b>
<b>220</b>	<b>Porvoon läntisen saariston luotsi-, majakka- ja kalastusyhdykunnat - Pirttisaari</b>	<b>171</b>
<b>221</b>	<b>Porvoon läntisen saariston luotsi-, majakka- ja kalastusyhdykunnat - Rågskär</b>	<b>39</b>
<b>222</b>	<b>Porvoon läntisen saariston luotsi-, majakka- ja kalastusyhdykunnat - Söderskärin majakka</b>	<b>21</b>
<b>223</b>	<b>Porvoon saaristokylät - Emäsalon kulttuurimaisema</b>	<b>800</b>
<b>224</b>	<b>Porvoon saaristokylät - Sondby</b>	<b>36</b>
<b>225</b>	<b>Porvoon saaristokylät - Vessölandetin kulttuurimaisema</b>	<b>418</b>
<b>226</b>	<b>Porvoon vanha kaupunki ja sitä ympäröivä kaupunkirakenne</b>	<b>503</b>

<b>227</b>	<b>Postimäki, Ilolan kylä ja Ilolanjoen kulttuurimaisema</b>	<b>382</b>
228	Stensbölen kartano ja kulttuurimaisema	33
297	Trollhovdan kulttuurimaisema	498
214	Pellinki - Klovharun	
230	Tolkkisten teollisuusympäristö	47
<b>231</b>	<b>Yliken kylä</b>	<b>318</b>
232	Pellinki - Pellinginsalmen väylän kulttuuriympäristö, Tullsundet	199
<b>234</b>	<b>Porvoonjokilaakson maisema-alue</b>	<b>9729</b>

<b>Pukkila</b>		
233	Kyrölän ja Mättähistön kulttuurimaisema	502
<b>234</b>	<b>Porvoonjokilaakson maisema-alue</b>	<b>9729</b>

<b>Raasepori Raseborg</b>		
<b>107</b>	<b>Inkoon saariston kulttuurimaisema - Barölandet, Barösund, Orslandet, Stor Ramsjö</b>	<b>8961</b>
<b>235</b>	<b>Bromarvin ja Tenholan kulttuurimaisema</b>	<b>9565</b>
236	Båsan kylä	144
<b>237</b>	<b>Dagmarkällanin lähde Källvikenin lahdella</b>	<b>25</b>
<b>238</b>	<b>Dragsvikin varuskunta</b>	<b>61</b>
<b>239</b>	<b>Espingskärin saaristokylän kulttuurimaisema</b>	<b>1367</b>
<b>240</b>	<b>Fiskarsin-Antskogin ja Pohjanpitäjänlahden kulttuurimaisemat</b>	<b>8399</b>
241	Gullön kartano - Dragonsin torppa	
242	Gullön kartano - Gullön mylly	6
<b>243</b>	<b>Gullön kartano ja kulttuurimaisema</b>	<b>112</b>
<b>244</b>	<b>Hankoniemen sotahistorian kohteet - Harparskog -linja</b>	<b>7</b>
<b>245</b>	<b>Hankoniemen sotahistorian kohteet - Harparskog -linja</b>	<b>6</b>
<b>246</b>	<b>Hankoniemen sotahistorian kohteet - Harparskog -linja</b>	<b>665</b>
247	Hankoniemen sotahistorian kohteet - Koön linnoituslaitteet	82
248	Hästö-Busö	115
249	Jussarö-Gaddfjärden	431
<b>250</b>	<b>Jussarön kaivossaari</b>	<b>249</b>
<b>251</b>	<b>Kosken rautaruukki</b>	<b>92</b>
252	Meltolan sairaala	17
<b>253</b>	<b>Olsbölen kartano</b>	<b>1087</b>
<b>254</b>	<b>Riilahden taistelun muistomerkit</b>	<b>0,4</b>
<b>255</b>	<b>Skogbyn masuuni ja sahan alue</b>	<b>93</b>
<b>256</b>	<b>Skärlandet/Skåldön viljelymaisema</b>	<b>919</b>
<b>257</b>	<b>Tammisaaren kaupunki</b>	<b>275</b>
258	Vitsandin skanssi	7
259	Västerbyn kartano	21
<b>260</b>	<b>Mustionjokilaakson kulttuurimaisema</b>	<b>5661</b>
<b>261</b>	<b>Snappertunan - Fagervikin kulttuurimaisema</b>	<b>5397</b>
297	Trollhovdan kulttuurimaisema	498
298	Vättlaxin kulttuurimaisema	262

<b>Sipoo Sibbo</b>		
262	Eestiluoto	109

	Kohdelista V13, Maakunnallisesti merkittävät kulttuuriympäristöt	
	Kohdelista V13, Kulturmiljöer av intresse på landskapsnivå	
263	Helsingin höyrylaivareittien kesähuvila-asutus - Sipoon saaristo	3510
264	Kalkkirannan teollisuusalue	42
265	Kaunissaaren virkistysalue	169
<b>266</b>	<b>Löparön kulttuurimaisema</b>	<b>152</b>
267	Meriväylien rakennusperintö - Gråskär ja Tallörn	125
<b>268</b>	<b>Nikkilän sairaala-alue</b>	<b>21</b>
269	Sipoonjokilaakson kulttuurimaisema	202
<b>269</b>	<b>Sipoonjokilaakson kulttuurimaisema</b>	<b>1269</b>

<b>Siuntio Sjundeå</b>		
<b>270</b>	<b>Degerbyn - Pikkalanjoen - Palojoen kulttuurimaisema</b>	<b>10919</b>

<b>Tuusula Tusby</b>		
<b>271</b>	<b>Jokelan teollisuusalue</b>	<b>40</b>
272	Klaavolan tila ja Hyrylän kasarmialue	25
<b>273</b>	<b>Marieforsin ruukki ja Kellokosken sairaala</b>	<b>32</b>
274	Rusutjärven, Siippoon ja Nahkelan kylien viljelymaisema	1216
275	Tuusulanjokilaakson kulttuurimaisema	468
<b>276</b>	<b>Tuusulan Rantatien kulttuurimaisema ja Tuusulanjärven ympäristö</b>	<b>1828</b>
<b>288</b>	<b>Vantaanjokilaakson maisema-alue</b>	<b>4394</b>

<b>Vantaa Vanda</b>		
<b>22</b>	<b>Espoonjokilaakson maisema-alue</b>	<b>1469</b>
277	Hanabölen kylämaisema	322
278	Havukosken asuntoalue (Koivukylä)	78
<b>279</b>	<b>Helsingin pitäjän kirkonkylä</b>	<b>78</b>
<b>281</b>	<b>I maailmansodan linnoitteet - Maratonpuisto</b>	<b>5</b>
282	Kaivokselan asuntoalue	66
<b>283</b>	<b>Korson rautatieasema</b>	<b>0,6</b>
284	Simonmetsän kerrostaloalue	21
<b>285</b>	<b>Sotungin kylämaisema ja Håkansbölen kartano</b>	<b>495</b>
<b>286</b>	<b>Tikkurilan kulttuurimaisema</b>	<b>62</b>
<b>288</b>	<b>Vantaanjokilaakson maisema-alue</b>	<b>4394</b>

<b>Vihti Vichtis</b>		
<b>270</b>	<b>Degerbyn - Pikkalanjoen - Palojoen kulttuurimaisema</b>	<b>10919</b>
289	Enäjärven kulttuurimaisema	251
<b>290</b>	<b>Kopun kartano sekä Luontolan ja Päivölän virkistyskodit</b>	<b>44</b>
<b>291</b>	<b>Otalammen asemanseutu</b>	<b>1,3</b>
<b>292</b>	<b>Selin maisema</b>	<b>499</b>
<b>293</b>	<b>Suontaan viljelymaisema ja Olkkalan ja Kourlan kartanomaisemat</b>	<b>1184</b>
<b>294</b>	<b>Vihdin kirkonkylä ja Vanhalan viljelymaisema</b>	<b>496</b>
<b>295</b>	<b>Vuorelan koulukoti</b>	<b>26</b>
<b>296</b>	<b>Vanjärven asutuskylä ja Jokikunnan kulttuurimaisema</b>	<b>3778</b>

<b>Lähteet:</b> Uudenmaan liitto		
<b>Källor:</b> Nylands förbund		



# UUDENMAAN VOIMAJOHTO- JA MAAKAASUVERKOSTO NYLANDS KRAFTLEDNINGS- OCH NATURGASNÄT

Maakuntavaltuusto 9.6.2020  
Landskapsfullmäktige 9.6.2020

Kaavakartalla esitetyt merkinnät  
Beteckningar som anges på plankartan

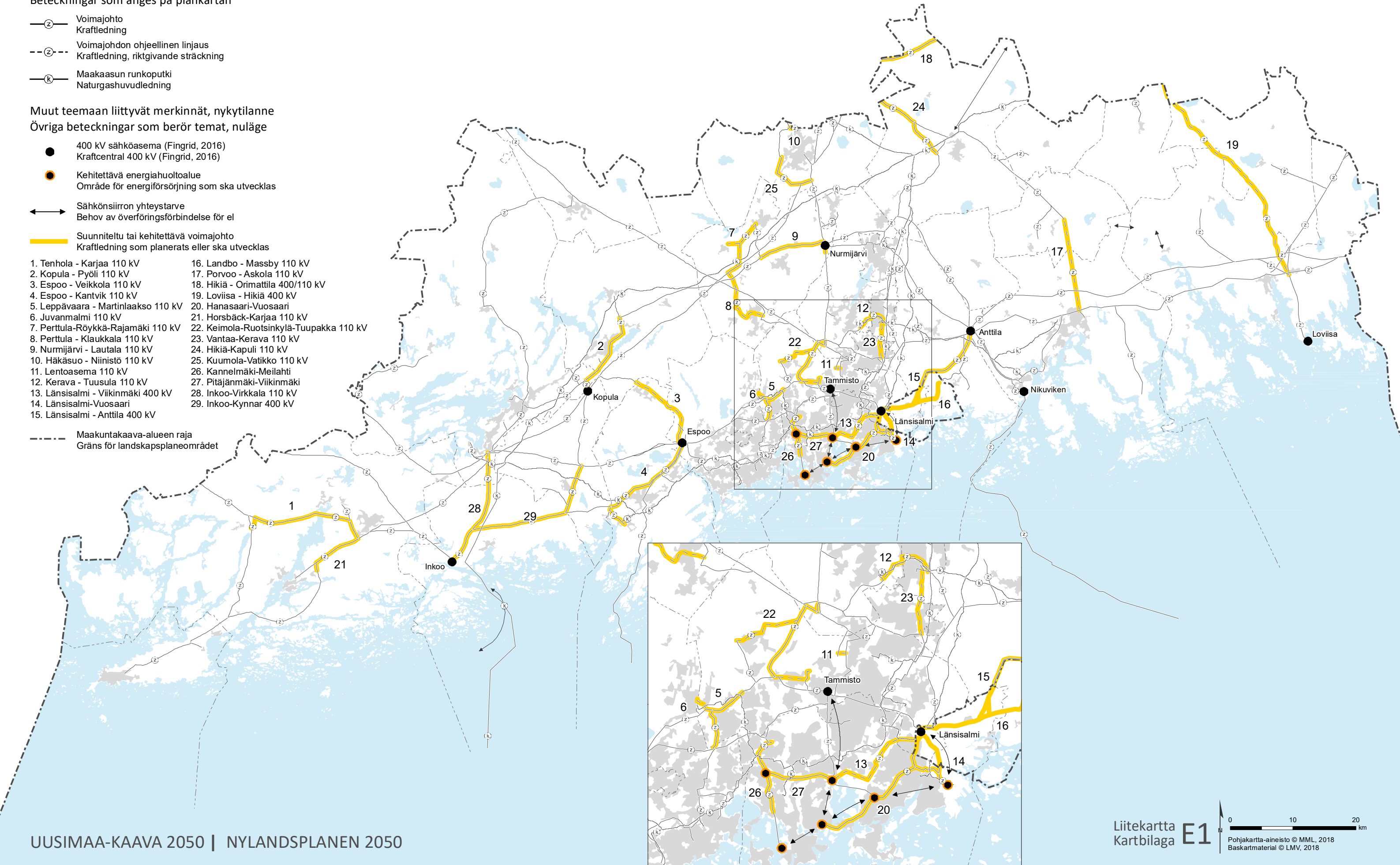
- Voimajohto  
Kraftledning
- Voimajohdon ohjeellinen linjaus  
Kraftledning, riktgivande sträckning
- Maakaasun runkoputki  
Naturgashuvudledning

Muut teemaan liittyvät merkinnät, nykytilanne  
Övriga beteckningar som berör temat, nuläge

- 400 kV sähköasema (Fingrid, 2016)  
Kraftcentral 400 kV (Fingrid, 2016)
- Kehitettävä energiahuoltoalue  
Område för energiförsörjning som ska utvecklas
- Sähkösiirron yhteistarve  
Behov av överföringsförbindelse för el
- Suunniteltu tai kehitettävä voimajohto  
Kraftledning som planerats eller ska utvecklas

- |                                     |   |
|-------------------------------------|---|
| 1. Tenhola - Karjaa 110 kV          | 16. Landbo - Massby 110 kV              |
| 2. Kopula - Pyöli 110 kV            | 17. Porvoo - Askola 110 kV              |
| 3. Espoo - Veikkola 110 kV          | 18. Hikiä - Orimattila 400/110 kV       |
| 4. Espoo - Kantvik 110 kV           | 19. Loviisa - Hikiä 400 kV              |
| 5. Leppävaara - Martinlaakso 110 kV | 20. Hanasaari-Vuosaari                  |
| 6. Juvanmalmi 110 kV                | 21. Horsbäck-Karjaa 110 kV              |
| 7. Perttula-Röykkä-Rajamäki 110 kV  | 22. Keimola-Ruotsinkylä-Tuupakka 110 kV |
| 8. Perttula - Klaukkala 110 kV      | 23. Vantaa-Kerava 110 kV                |
| 9. Nurmijärvi - Lautala 110 kV      | 24. Hikiä-Kapuli 110 kV                 |
| 10. Häkäsuu - Niinistö 110 kV       | 25. Kuumola-Vatikko 110 kV              |
| 11. Lentoasema 110 kV               | 26. Kannelmäki-Meilähti                 |
| 12. Kerava - Tuusula 110 kV         | 27. Pitäjänmäki-Viikinmäki              |
| 13. Länsisalmi - Viikinmäki 400 kV  | 28. Inkoo-Virkkala 110 kV               |
| 14. Länsisalmi-Vuosaari             | 29. Inkoo-Kynnär 400 kV                 |
| 15. Länsisalmi - Anttila 400 kV     |   |

- Maakuntakaava-alueen raja  
Gräns för landskapsplaneområdet








# UUDENMAAN VESIHUOLTOVERKOSTO - Vedenhankintajärjestelmä NYLANDS VATTENFÖRSÖRJNINGSNÄT - Vattenförsörjningsanläggning

Maakuntavaltuusto 9.6.2020  
Landskapsfullmäktige 9.6.2020



Kaavakartalla esitetyt merkinnät

Beteckningar som anges på plankartan

-  Raakavesitunneli  
Rävattentunnel
-  Runkovesijohdon ohjeellinen linjaus  
Riktgivande sträckning för huvudvattenledning
-  Vedenhankinnan kannalta arvokas pintavesialue  
För vattenförsörjning viktigt ytvattenområde
-  Pohjavesialue  
Grundvattenområde
-  Yhdyskuntateknisen huollon alue  
Område för samhällsteknisk försörjning

Muut teemaan liittyvät merkinnät, nykytilanne




Övriga beteckningar som berör temat, nuläge

-  Teilinummen tekopohjavesihanke  
Teilinumis projekt med konstgjort grundvatten
-  Vedenkäsittelylaitos  
Vattenbehandlingsanläggning

Päijännetunneliin liittyvät vedenkäsittelylaitokset

Vattenbehandlingsanläggningar i anslutning till Päijännetunneln

1. Vanhankaupungin vedenpuhdistuslaitos
2. Pitkääkosken vedenpuhdistuslaitos
3. Rusutjärven vedenottamo
4. Jäniksenlinnan vedenottamo
5. Teilinummen tekopohjavesihanke

-  Toiminta-alue, vedenjakelu (2014)  
Verksamhetsområde, vattendistribution (2014)
-  Toiminta-alueen ulkopuolinen veden siirtoyhteys (2014)  
Förbindelse för ledning av vatten utanför verksamhetsområdet (2014)
-  Maakuntakaava-alueen raja  
Gräns för landskapsplaneområdet

Lähde: ELY-keskus 2018  
Källa: NTM-centralen 2018



# UUDENMAAN VESIHUOLTOVERKOSTO - Viemäröintijärjestelmä NYLANDS VATTENFÖRSÖRJNINGSNÄT - Avloppssystem

Maakuntavaltuusto 9.6.2020  
Landskapsfullmäktige 9.6.2020

Kaavakartalla esitetyt merkinnät  
Beteckningar som anges på plankartan

- (ET) Yhdyskuntateknisen huollon alue  
Område för samhällsteknisk försörjning
- ← (sv) → Siirtoviemäriin yhteystarve  
Behov av förbindelse för överföringsavlopp
- (j) — Jätevesitunneli  
Avloppstunnel
- - - (j) - - - Jätevesitunnelin ohjeellinen linjaus  
Riktgivande sträckning för avloppstunnel

Muut teemaan liittyvät merkinnät, nykytilanne  
Övriga beteckningar som berör temat, nuläge

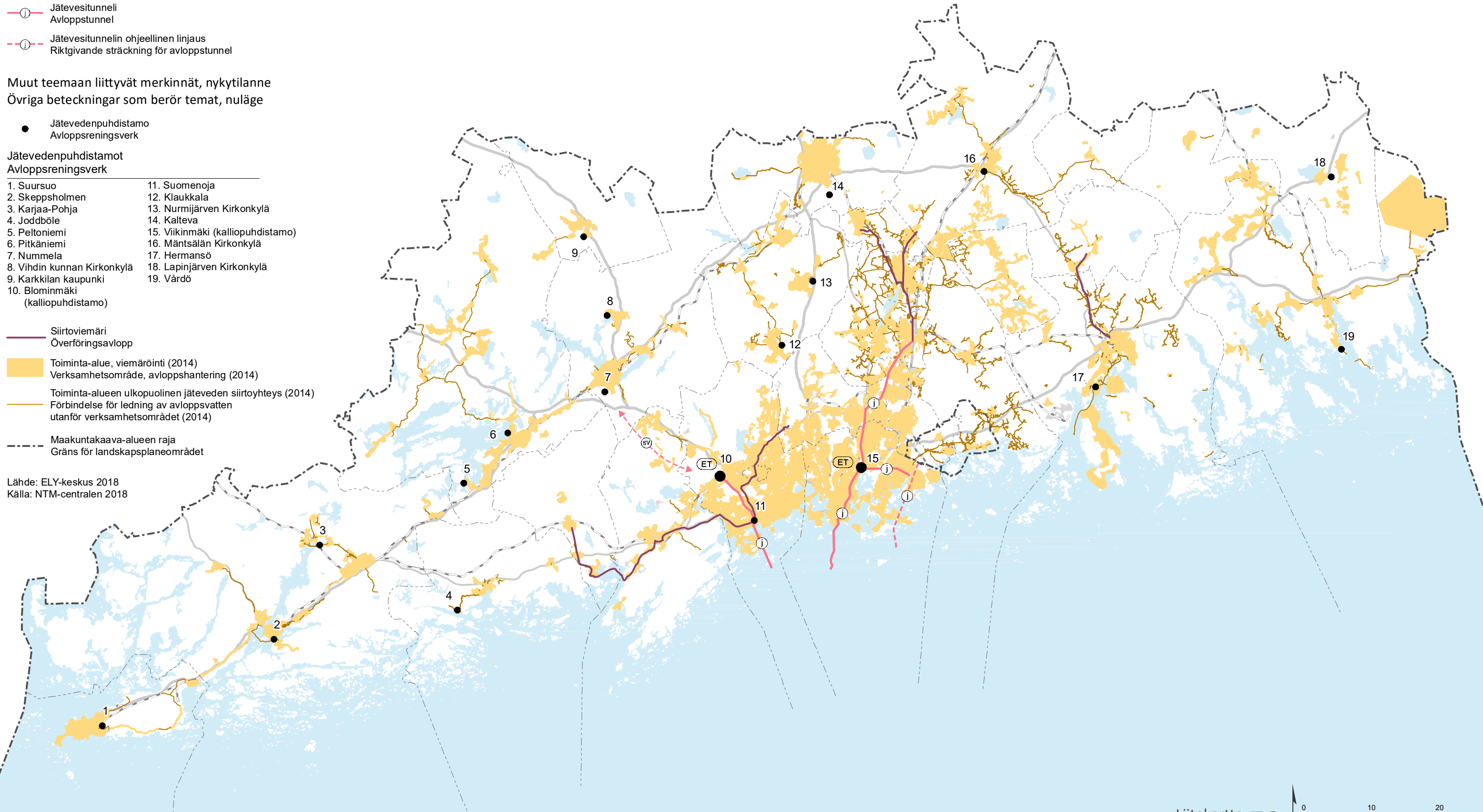
- Jätevedenpuhdistamo  
Avloppsreningsverk

Jätevedenpuhdistamot  
Avloppsreningsverk

- |                                      |                                   |
|--------------------------------------|-----------------------------------|
| 1. Suursuo                           | 11. Suomenoja                     |
| 2. Skeppsholmen                      | 12. Klaukkala                     |
| 3. Karjaa-Pohja                      | 13. Nurmijärven Kirkonkylä        |
| 4. Joddböle                          | 14. Kalteva                       |
| 5. Peltoniemi                        | 15. Viikinmäki (kalliopuhdistamo) |
| 6. Pitkäniemi                        | 16. Mäntsälän Kirkonkylä          |
| 7. Nummela                           | 17. Hermansö                      |
| 8. Vihdin kunnan Kirkonkylä          | 18. Lapinjärven Kirkonkylä        |
| 9. Karkkilan kaupunki                | 19. Vårdö                         |
| 10. Blominmäki<br>(kalliopuhdistamo) |                                   |

- Siirtoviemäri  
Överföringsavlopp
- Toiminta-alue, viemäröinti (2014)  
Verksamhetsområde, avloppshantering (2014)
- Toiminta-alueen ulkopuolinen jäteveden siirtoyhteys (2014)  
Förbindelse för ledning av avloppsvatten  
utanför verksamhetsområdet (2014)
- - - Maakuntakaava-alueen raja  
Gräns för landskapsplaneområdet



Lähde: ELY-keskus 2018  
Källa: NTM-centralen 2018





# UUDENMAAN JÄTEHUOLLON KOKONAISRATKAISU HELHETSLÖSNING FÖR AVFALLSHANTERINGEN I NYLAND

Maakuntavaltuusto 9.6.2020  
Landskapsfullmäktige 9.6.2020

Kaavakartalla esitetyt merkinnät  
Beteckningar som anges på plankartan

-  Kiertotalouden ja jätehuollon alue
-  Område för cirkulär ekonomi och avfallshantering






Muut teemaan liittyvät merkinnät, nykytilanne  
Övriga beteckningar som berör temat, nuläge


-  Långmossebergens jätevoimalaitos  
Långmossebergens avfallsverk
-  Jäte- ja kierrätysasema  
Avfalls- och återvinningscentral

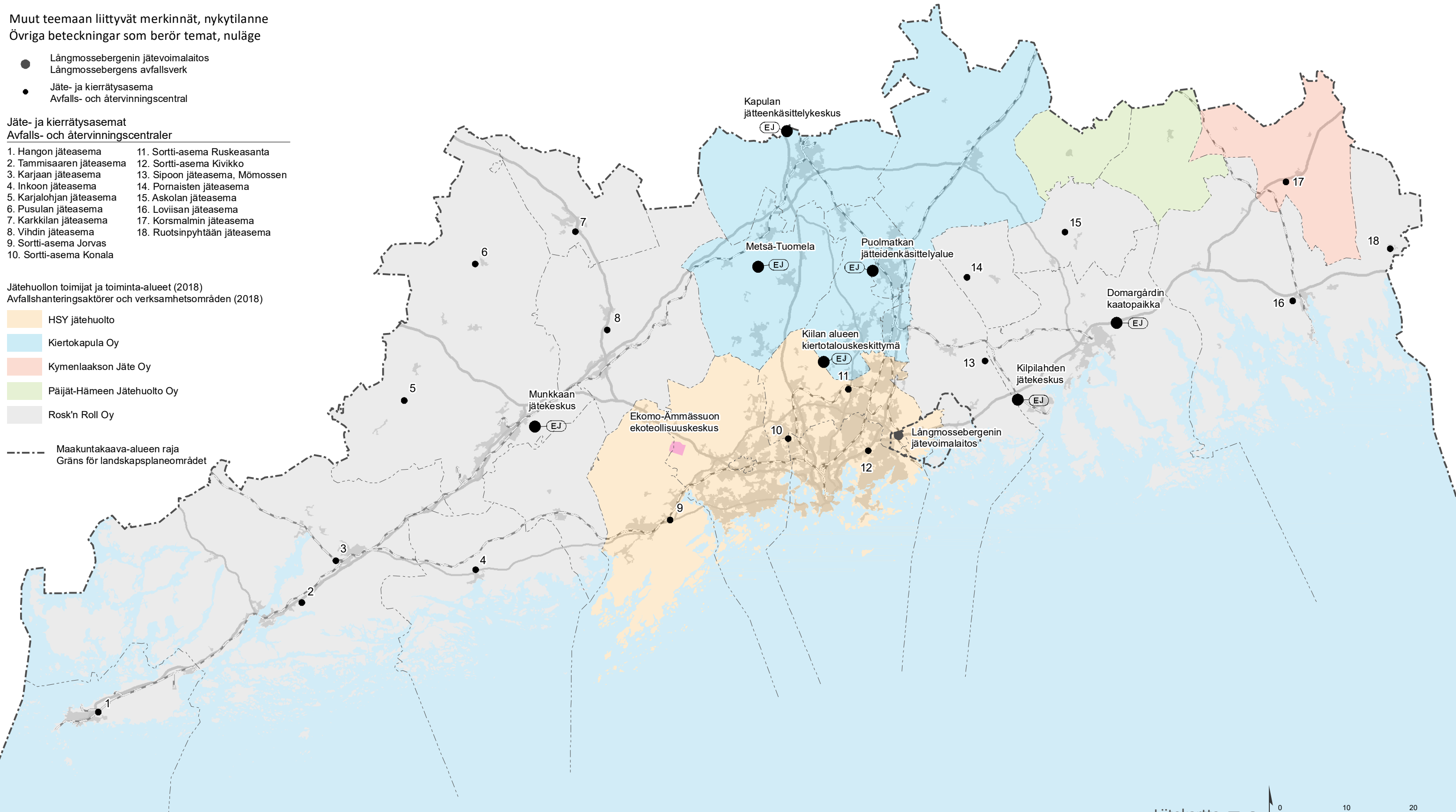
Jäte- ja kierrätysasemat  
Avfalls- och återvinningscentraler

- |                           |                                |
|---------------------------|--------------------------------|
| 1. Hangon jäteasema       | 11. Sortti-asema Ruskeasanta   |
| 2. Tammissaaren jäteasema | 12. Sortti-asema Kivikko       |
| 3. Karjaan jäteasema      | 13. Sipoon jäteasema, Mömossen |
| 4. Inkoon jäteasema       | 14. Pornaisten jäteasema       |
| 5. Karjalohjan jäteasema  | 15. Askolan jäteasema          |
| 6. Pusulan jäteasema      | 16. Loviisan jäteasema         |
| 7. Karkkilan jäteasema    | 17. Korsmalmin jäteasema       |
| 8. Vihdin jäteasema       | 18. Ruotsinpyhtään jäteasema   |
| 9. Sortti-asema Jorvas    |                                |
| 10. Sortti-asema Konala   |                                |

Jätehuollon toimijat ja toiminta-alueet (2018)  
Avfallshanteringsaktörer och verksamhetsområden (2018)

-  HSY jätehuolto
-  Kiertokapula Oy
-  Kymenlaakson Jäte Oy
-  Päijät-Hämeen Jätehuolto Oy
-  Rosk'n Roll Oy

 Maakuntakaava-alueen raja  
Gräns för landskapsplaneområdet





# SEVESO-KOhteet JA KONSULTOINTIVYÖHYKKEET

## SEVESO-OBJEKT OCH KONSULTATIONSZONER

Maakuntavaltuusto 9.6.2020  
Landskapsfullmäktige 9.6.2020

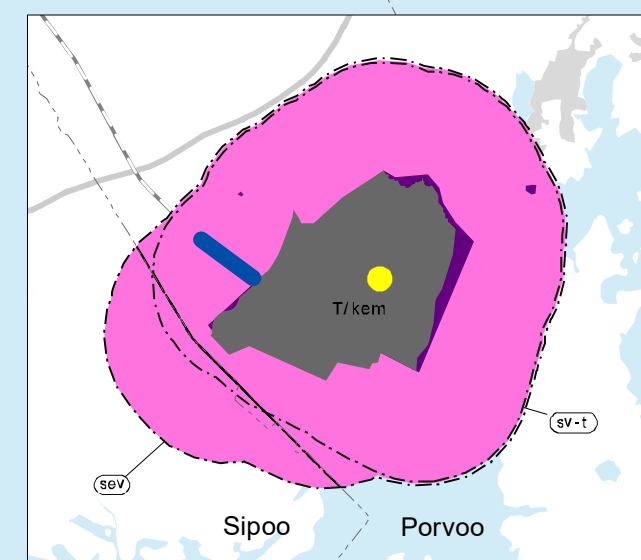
Kaavakartalla esitetyt merkinnät  
Beteckningar som anges på plankartan

- T/kem** Teollisuus- ja varastoalue, jolla on/jolle saa sijoittaa merkittävän, vaarallisia kemikaaleja valmistavan tai varastoivan laitoksen  
Industri- och lagerområde, på vilket finns/får placeras en betydande anläggning som tillverkar eller lagrar farliga kemikalier
- sv-t** Kilpilahden suojavyöhyke  
Skyddszon i Sköldvik
- sev** Kilpilahden konsultointivyöhyke  
Konsulteringszon i Sköldvik

Muut teemaan liittyvät merkinnät, nykytilanne  
Övriga beteckningar som berör temata, nuläge

- Tukesin nimeämä ns. dominokohde  
Sk. dominoobjekt utsedda av Tukes
  - Trafin määrittelemä valtakunnallinen VAK-ratapiha  
TFÅ-bangård på riksnivå enligt Trafis definition
  - Seveso-kohde  
Seveso-objekt
  - Seveso-kohteen konsultointivyöhyke  
Konsultationszon för Seves-objekt
- Seveso-kohteiden tarkemmat tiedot voi tarkistaa  
Turvallisuus- ja kemikaaliviraston (Tukes) verkkosivuilta.  
Närmare information om Seveso-objekt finns på  
Säkerhets- och kemikalieverkets (Tukes) webbplats.
- - -** Maakuntakaava-alueen raja  
Gräns för landskapsplaneområdet


- Lähteet:  
- Seveso (Tukes, aineisto vastaanotettu 7.5.2018)  
- Kilpilahden konsultointivyöhyke (Kilpilahden suuronnettomuuksien huomioiminen maankäytön suunnittelussa - selvityksen päivitys, Gaia 27.8.2018)  
- VAK-ratapiha (Trafi, 2018)
- Källor:  
- Seveso (Tukes, 7.5.2018)  
- Kilpilahden konsultationszon (Kilpilahden suuronnettomuuksien huomioiminen maankäytön suunnittelussa - selvityksen päivitys, Gaia 27.8.2018)  
- TFÅ-bangård (Trafi, 2018)



# AMPUMARADAT JA PIENLENTOKENTÄT SKJUTBANOR OCH FLYGPLATSER FÖR SMÅPLAN

Maakuntavaltuusto 9.6.2020  
Landskapsfullmäktige 9.6.2020

Kaavakartalla esitetyt merkinnät  
Beteckningar som anges på plankartan

-  Ampumarata-alue  
Område för skjutbana




Maakunnallisesti merkittävä ampumarata  
Skjutbana av betydelse på landskapsnivå


1. Inkoon ampumarata
2. Kovelon ampumarata
3. Hyvinkään ampumaurheilukeskus
4. Hirvihaara
5. Sipoon ampumaurheilukeskittymä

Puolustusvoimien ampumarata  
Försvarsmaktens skjutbana

6. Russarö
7. Syndalen
8. Baggby
9. Upinniemi
10. Santahamina

Muut teemaan liittyvät merkinnät, nykytilanne  
Övriga beteckningar som berör temat, nuläge

-  Sisäampumarata  
Inomhusskjutbana
-  Ulkoampumarata  
Utomhusskjutbana
-  Pienlentokenttä  
Flygplats för småplan

 Maakuntakaava-alueen raja  
Gräns för landskapsplaneområdet

Lähde/Källa:  
Uudenmaan ampumaradat -verkoston kehittämissuunnitelma (2019)